

Verkehrslenkung/Verkehrsplanung Oldenburg Marathon, Sonntag, den 20.10.2024, Start 9:30 Uhr (Version 6.4 Stand 06.10.2024)

Helferinfo für die Streckenposten

Sanitätsdienst / med. Notfälle 044124928651 oder (falls nicht erreichbar) 112

044124928650 Helfer-Büro (Erik Rosenhöfel)

044124928652 Führungsstelle/Zentrale

Ablauf Sperrung: (Wichtig!)

Vor dem Start

9:00 Uhr Ein Polizeimotorrad fährt bei Start los. Wo das Fahrzeug vorbei kommt darf gesperrt werden. Es darf erst nach dem Polizeimotorrad mit dem Absperrern begonnen werden! Das Polizeimotorrad sollte gekennzeichnet sein

9:15 Uhr Ein Kontrollfahrzeug fährt los und kontrolliert ob richtig abgesperrt wurde.

9:55 Uhr Ein Polizeimotorrad (je Feld) fährt bei Start los und warnt, das das Feld gleich kommt.

9:59 Uhr Ein Polizeimotorrad (je Feld) fährt direkt vor dem Feld.

Nach dem Teilnehmerfeld

Hinter dem Feld fährt ein Fahrzeug mit gelbem Blinklicht. (Zur Kontakthaltung mit Einsatzzentrale)

Dahinter fährt die Polizei und gibt die Strecke über die Leitstelle frei.

Dahinter ein Fahrzeug mit blauem Licht. Kontrolliert, ob alles zurückgeräumt wurde.

Dahinter fährt das gegebenenfalls das Straßenreinigungsfahrzeug.

Planersteller / Korrekturwünsche an:
Rolf.Stamereilers@ewetel.net
Uwe.Brandes@t-online.de

1. Mitglieder des ORGA-Teams des Veranstalters sportliche Leiter sind an den grünen Westen mit dem Aufdruck „ORGA“ erkennlich. Diese sind Ihnen weisungsbefugt.

2. Während des Laufs darauf achten, dass ihr für die Läufer als Helfer erkennbar seid (Sicherheitsweste oder Uniform der jeweiligen Hilfsorganisation).

3. Notfall-Fahrzeuge müssen schnell durchgelassen werden können. **Die Absperrgitter nicht einhängen.**

4. Durchlassstellen /Über die im Aufbauplan mit D und Doppelpfeil gekennzeichneten Übergänge dürfen Autos durchgelassen werden wenn kein Läufer kommt.

Läufer und Läuferinnen haben Vorfahrt.

5. Die Metallgitter so aufstellen, wie es im Sperrplan eingezeichnet ist. Der Plan ist mit Polizei und Ordnungsamt abgestimmt.

6. Fußgänger, Radfahrer und Jogger, die nicht am Lauf teilnehmen, dürfen nicht auf die Laufstrecke gelassen werden. Sie werden freundlich aber bestimmt darauf hingewiesen, dass sie gerne zuschauen und anfeuern dürfen.

7. Die Laufstrecke ist für Autofahrer an dem Tag für die Dauer der Veranstaltung gesperrt. Alle Anwohner sind auf die Absperrungen und Beeinträchtigungen vorher per Brief hingewiesen worden.

8. Die Absperrungen bleiben so lange geschlossen, bis der letzte Läufer vorbei ist **und** die Polizei sagt das abgeräumt werden darf.


9. Die Absperrgitter bitte so wieder an den Seitenstreifen stellen wie Sie vorgefunden wurden und keine Gefährdung für Radfahrer und Fußgänger darstellen. Die Flatterbänder entfernen und in Müllcontainer bei den Getränkeständen werfen oder in die Müllcontainer auf dem Schlossplatz. Die Absperrgitter und Müllsäcke werden nach Ende der Veranstaltung per LKW abgeholt.

10. Für den Eigenbedarf eigene Verpflegung, eine Sitzgelegenheit, Regenbekleidung und was man sonst so braucht, mitbringen.

11. Fundsachen werden eingesammelt und zum Info Stand auf den Schlossplatz gebracht

12. Nach der Veranstaltung beim Abschnittleiter melden!

Sonstiges/Kennzeichnung


die Laufrichtung ist auf der Karte in **rot** _eingezeichnet.

Absperrgitter in **blau**


Schilder Durchfahrt (B) verboten und Absperrgitter **blau**

Leitkegel in **braun**

Lila – besondere Richtungen

Durch Absperrband kann der Absperrbereich verlängert werden 

Durchlassstelle

Bei längeren Lückenn dürfen Fahrzeuge durchgelassen werden 

Verkehrsfluss =

Sportliche Sperrung = **gelber Strich** wird vom Strecken Vermesser des NLV vorgeschrieben damit der Teilnehmer nicht abkürzt.

Aktionskreis

Arbeits- und Einsatzbereich der Streckenposten
innerhalb eines Kreises/Bereiches
(Sicherheitsdienst (SD), Feuerwehr, freiwillige Helfer)

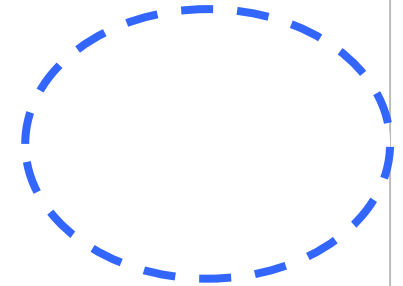
Arbeiten die innerhalb eines Kreises anfallen.

Vor der Veranstaltung

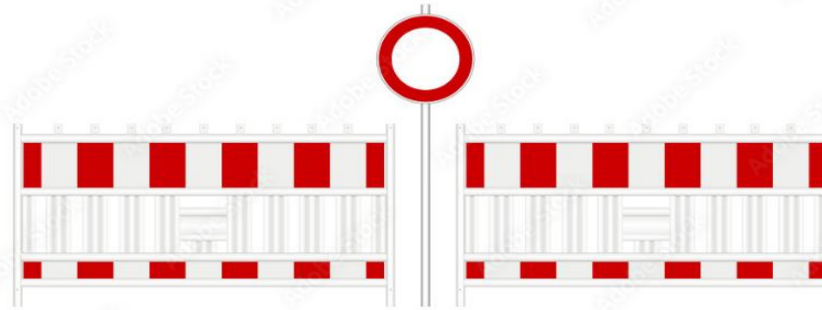
Aufbau aller Absperrungen/Leitkegel/Absperrband auch an den Seitenstraßen, an denen kein Streckenposten steht

Nach der Veranstaltung

Abbau aller Absperrungen/Leitkegel/Absperrband auch an den Seitenstraßen an denen kein Streckenposten steht.
Zusammenarbeit ist erwünscht!

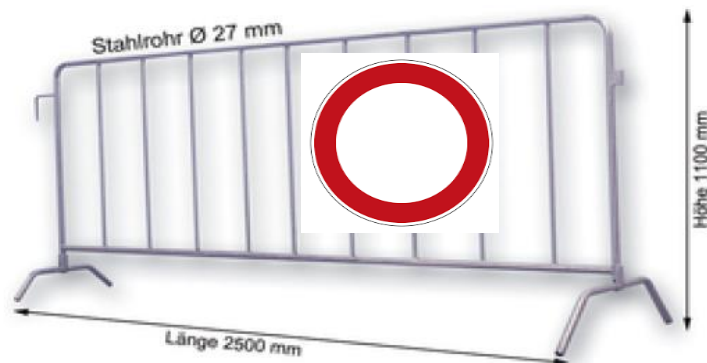


Kunststoffgitter mit Verkehrsschild Durchfahrt verboten (VZ 600) = 1 Stück Schild, 3 Stück Fuß/Rohr, 2 Stück Plastikabsperrgitter im Plan = **Grün = Bezeichnung „Durchfahrt A“**



1 Stück Absperrgitter mit einem Durchfahrt verboten Schild = **Orange = Bezeichnung „Durchfahrt B“**

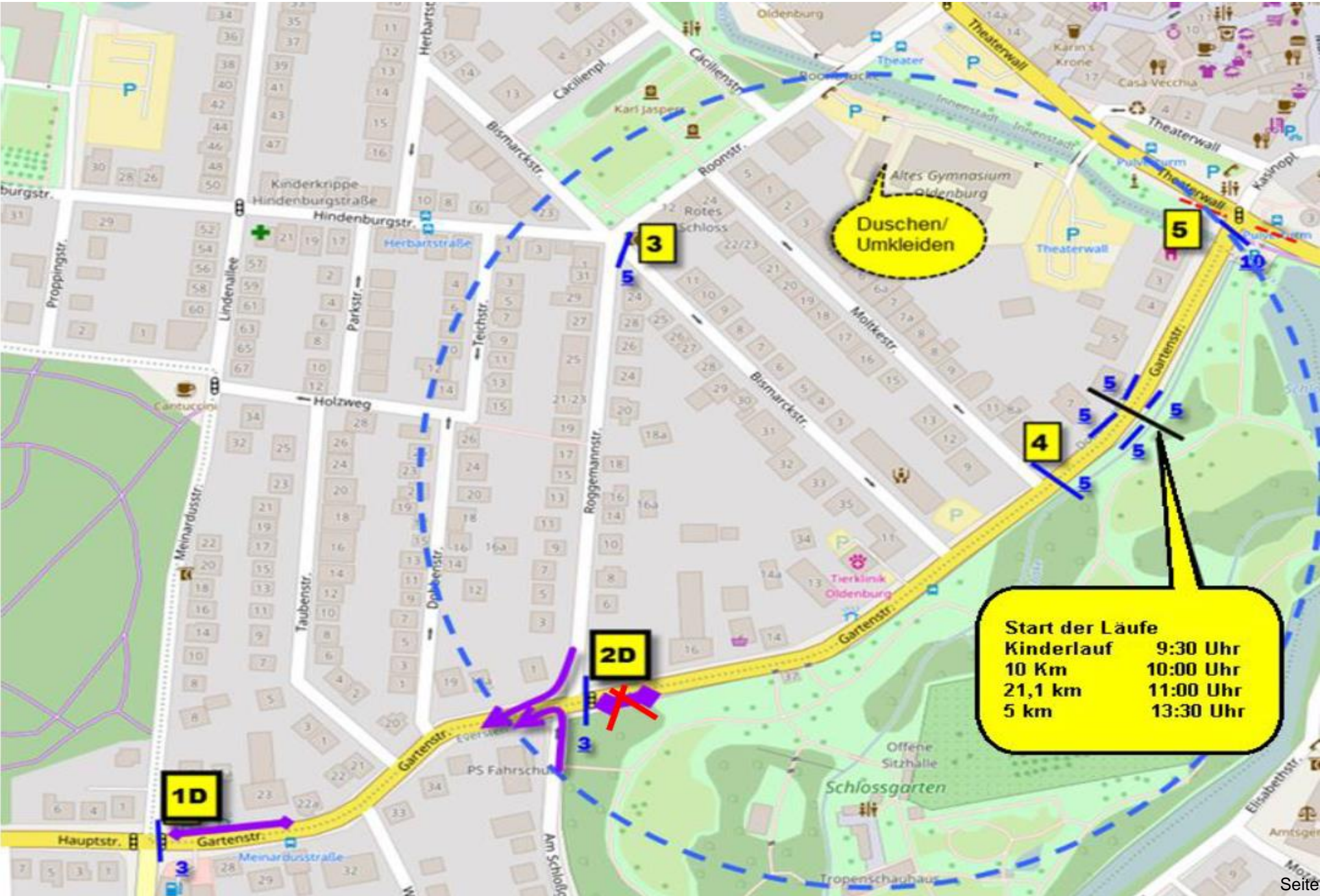
Alternativ wird das Durchfahrt verboten Schild an das Absperrgitter gehängt.



Bauzaun wird auf dem Schloplatz verwendet.



Veranstaltungsbereich Start (Gartenstraße)



Veranstaltungsbereich Start (Gartenstraße)

Position 1 D
Sperrung ab 9:00 bis ca. 15:00 Uhr
Sperrung Gartenstraße/Hauptstraße

Die Kreuzung wird durch die Polizei gesperrt.

Zu klären ist, ob Sicherheitsdienst benötigt wird!

Hinweis für Verkehrsteilnehmer. Über Marschweg, Westfalendamm, Damm ist der Bahnhof zu erreichen. Alternativ über Kreyenbrück / Amalienbrücke.

Durchlassstelle einzelner Fahrzeuge.

Position 2 D
Sperrung ab 7:00 Uhr bis ca. 15:00 Uhr (Sicherheitsdienst ab 9:00 Uhr)
Die Sperrung und Entsperrung erfolgt durch das Startbereichs Auf- und Abbauteam

Ausfahrende Fahrzeuge Richtung Hauptstraße leiten.
Darf erst entsperrt werden wenn der Startbereich und Torbogen geräumt wurde.

Position 3
Sperrung ab 7:00 Uhr bis ca. 15:00 Uhr (SD ab 9:00 Uhr)

Die Sperrung und Entsperrung erfolgt durch das Startbereichs Auf- und Abbauteam
Darf erst entsperrt werden wenn der Startbereich und Torbogen geräumt wurde.
Die Streckenposten von Pos. 3 entsperren gegebenenfalls Pos. 4 mit.

Position 4
Sperrung ab 7:00 Uhr bis ca. 15:00 Uhr

Die Sperrung und Entsperrung erfolgt durch das Startbereichs-Auf- und Abbauteam
Je nach dem wie groß das Läuferfeld wird, rückt die Sperrung Richtung Bismarkstraße.
Darf erst entsperrt werden wenn der Startbereich und Torbogen geräumt wurde.

Anweisung der Polizei beachten.. (Gegebenenfalls nach dem 5km Lauf und nach dem Abbau des Torbogens und der Zeitnahme entsperren)

Position 5
Sperrung ab 7:00 Uhr bis ca. 15:00 Uhr (2 Helfer ab 7:00)

Die Sperrung und Entsperrung erfolgt durch das Startbereichs Auf- und Abbauteam

Mit Leitkegeln die linke und rechte Abbiegerspur sperren.
Umsperren zu den jeweiligen Läufen.

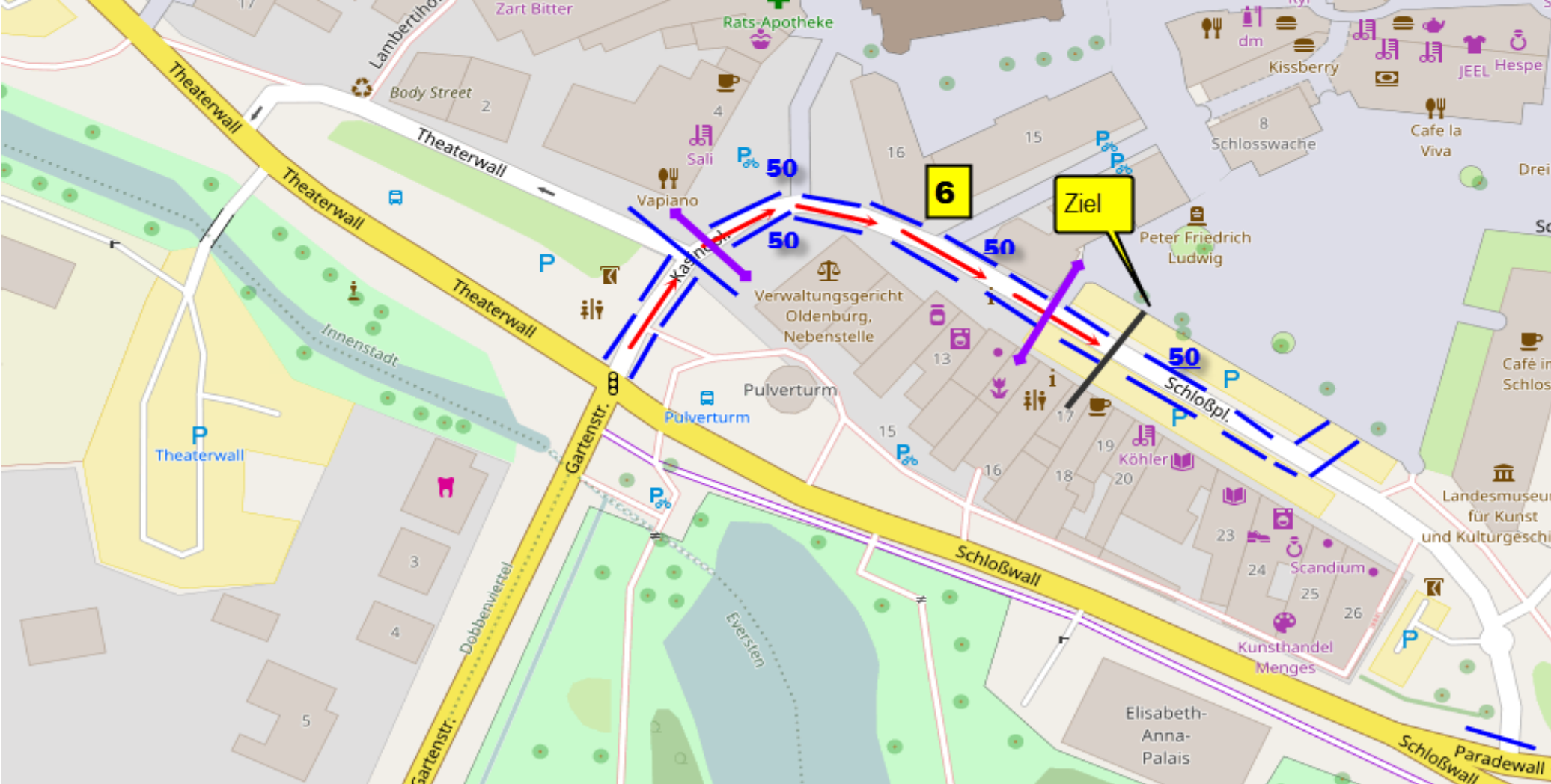
Darf erst entsperrt werden, wenn der Startbereich und Torbogen geräumt wurde.

Anweisung der Polizei beachten.. (Gegebenenfalls nach dem 5km-Lauf und nach dem Abbau des Torbogens und der Zeiname entsperren)

Anzahl Absperrungen	
Absperrgitter	0
Schild Durchfahrt verboten	1
Leitkegel	10
Kunststoffabsperrgitter	2
Durchfahrt A	
Absperrgitter	3
Schild Durchfahrt verboten	1
Leitkegel	0
Kunststoffabsperrgitter mit Warnlampen	2
Absperrgitter	5
Schild Durchfahrt verboten	1
Leitkegel	0
Kunststoffabsperrgitter mit Warnlampen	2
Absperrgitter	25
Schild Durchfahrt verboten	1
Leitkegel	0
Absperrgitter	10
Schild Durchfahrt verboten	1
Leitkegel	20
Kunststoffabsperrgitter mit Warnlampen	2
Gesamt	
Absperrgitter	43
Schild Durchfahrt verboten	5
Leitkegel	30
Kunststoffabsperrgitter mit Warnlampen	6
Kunststoffgitter Durchf A	2

Anzahl Streckenposten	
Freiwillige Helfer	0
SD	1
Polizeiunterstützung	2
Freiwillige Helfer	0
SD	2
Polizei	0
Freiwillige Helfer	0
SD	2
Polizei	0
Freiwillige Helfer	0
SD	1
Polizei	0
Freiwillige Helfer	2
SD	0
Polizei	0
Gesamt	
Freiwillige Helfer	2
SD	6
Polizei	2

Veranstaltungsbereich Ziel (Kasinoplatz/Schloßplatzstraße)



Veranstaltungsbereich Ziel, Kasinoplatz/Schloßplatzstraße

Position 6

Am Samstag wird ab 17:00 die Kasinostraße ab Vampiano und Schloßplatzstraße gesperrt. Die Entsperrung erfolgt am Sonntag, ca um 16:00 Uhr

Am Samstagabend werden die Absperrgitter und Banner soweit wie möglich aufgebaut. So dass am Sonntag nur noch Restarbeiten nötig sind.

Am Samstag auf die Taxifahrer Rücksicht nehmen.

Am Sonntag werden 2 Durchlassstellen eingerichtet, damit die Teilnehmer zum Start an der Gartenstraße kommen und zu den Duschen! Darauf achten, das die einlaufenden Teilnehmer nicht gestört werden.

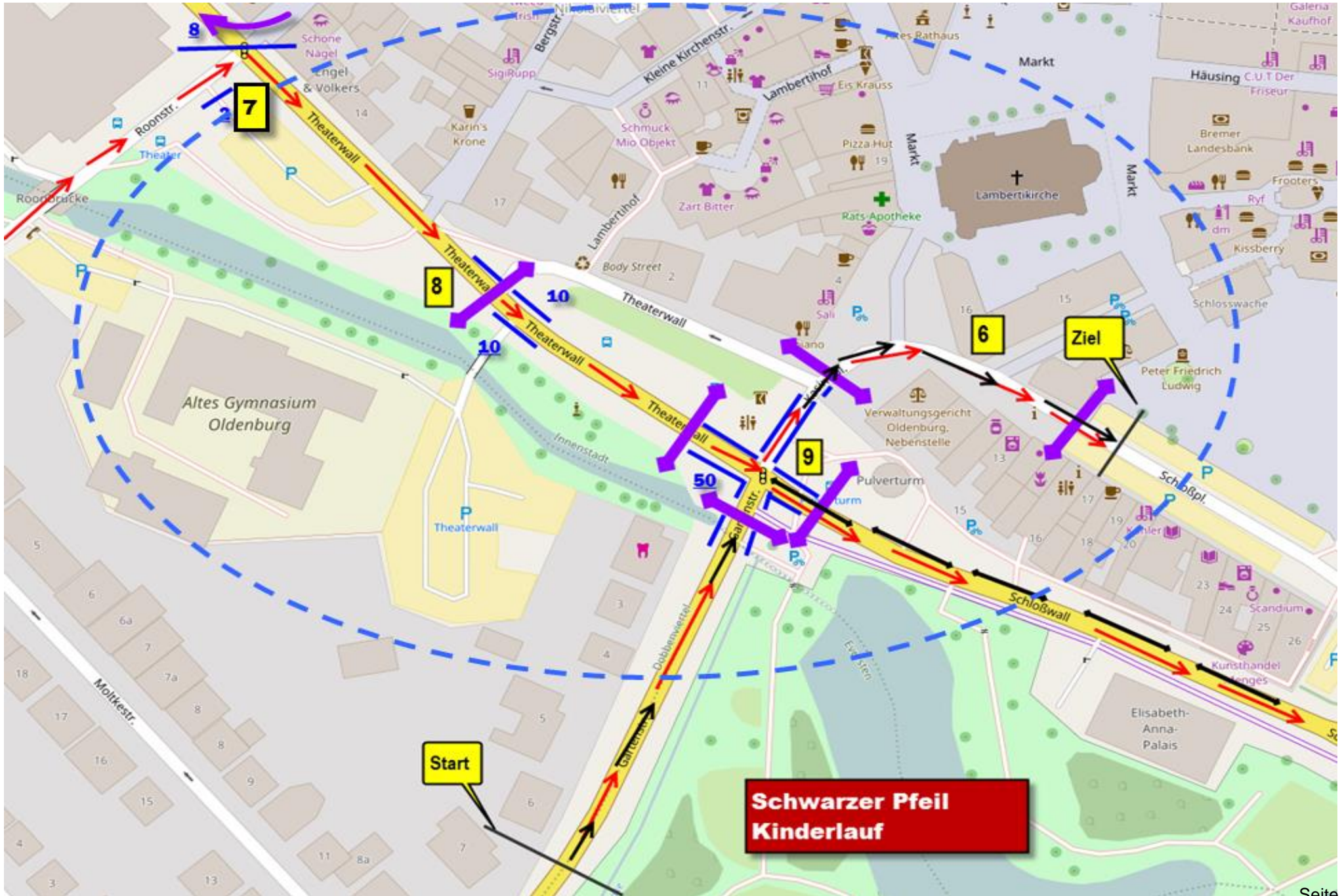
Aufgebaut und Abgebaut wird von allen Helfern!

Ab 9:00 Uhr sperren bis ca. 16:00 Uhr

Anzahl Absperrungen	
Absperrgitter	200
Schild Durchfahrt verboten	2
Leitkegel	10
Kunststoffgitter mit Warnlampen	4
Gesamt	200
Absperrgitter	200
Schild Durchfahrt verboten	2
Leitkegel	10
Kunststoffgitter mit Lampen	4

Anzahl Streckenposten	
Freiwillige Helfer	2
SD	0
Polizeiunterstützung	0
Gesamt	2
Freiwillige Helfer	2
SD	0
Polizei	0

Veranstaltungsbereich Pulverturm (Zusatzplan 1 Pulverturm beachten)



Veranstaltungsbereich Pulverturm (Zusatzplan 1 Pulverturm beachten)

Position 7
Sperrung ab 9:00 bis ca. 15:00 Uhr

Sperrung Kreuzung Roonstraße/Theaterwall

Sperrung Parkplatz Theater schon um 7:00 durch das Start- Auf und Abbauteam

Position 8
Sperrung ab 9:00 bis ca. 15:00 Uhr

Leiten der Läufer Richtung Start und zu den Duschen/Umkleiden
Sperrung Parkplatz Theaterwall schon um 7:00 durch das Start- Auf und Abbauteam

Position 9
Sperrung ab 9:00 bis ca. 15:00 Uhr

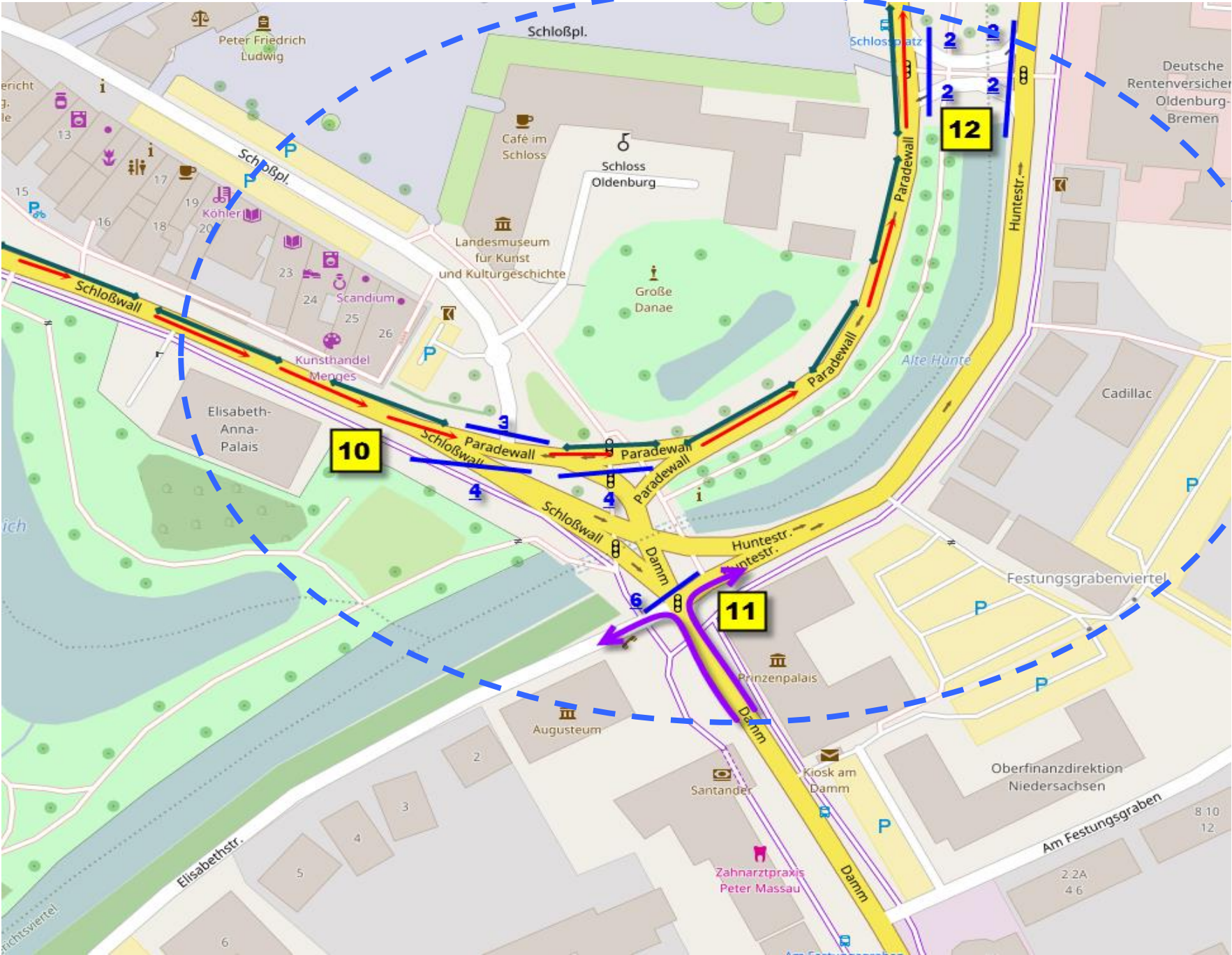
Umsperrung vor dem Start
Es muss so umgesperrt werden, dass die Läufer vom Start in den Schloßwall laufen können und wenn Sie ins Ziel kommen, wieder in die Kasinoplatzstraße einbiegen können.
Zu beachten ist, dass der Kinderlauf über den Schloßwall ins Ziel läuft
Zu beachten ist, dass beim Halbmarathon zwei Runden gelaufen werden.
Zu beachten ist, dass die Teilnehmer so zum Start geleitet werden, dass die laufenden Teilnehmer nicht gestört werden

Dafür wird es einen **Zusatzplan 1 Pulverturm** geben
Für diese Kreuzung muß es einen Hauptverantwortlichen (freiwilliger Helfer) geben

Anzahl Absperrungen	
Absperrgitter	10
Schild Durchfahrt verboten	2
Leitkegel	0
Absperrgitter	20
Schild Durchfahrt verboten	0
Leitkegel	0
Absperrgitter	50
Schild Durchfahrt verboten	2
Leitkegel	20
Gesamt	
Absperrgitter	80
Schild Durchfahrt verboten	4
Leitkegel	20

Anzahl Streckenposten	
Freiwillige Helfer	0
SD	1
Polizeiunterstützung	0
Freiwillige Helfer	2
SD	0
Polizeiunterstützung	0
Freiwillige Helfer	6
SD	0
Polizeiunterstützung	0
Gesamt	
Freiwillige Helfer	8
SD	1
Polizei	0
	0

Veranstaltungsbereich Paradewall/Huntestraße



Veranstaltungsbereich Paradewall/Huntestraße

Position 10
Sperrung ab 9:00 bis ca. 14:30 Uhr

Sperrung Paradewall, so dass die Teilnehmer richtig laufen und geleitet werden.

Sperrung Straße Schloßplatz bereits am Samstag ab 17:00 Uhr

Position 11
Sperrung ab 9:00 bis ca. 14:30 Uhr

Sperrung Kreuzung Damm/Elisabethstraße/Schloßwall
Autofahrer dürfen nur Richtung Bahnhof fahren oder in die Elisabethstraße

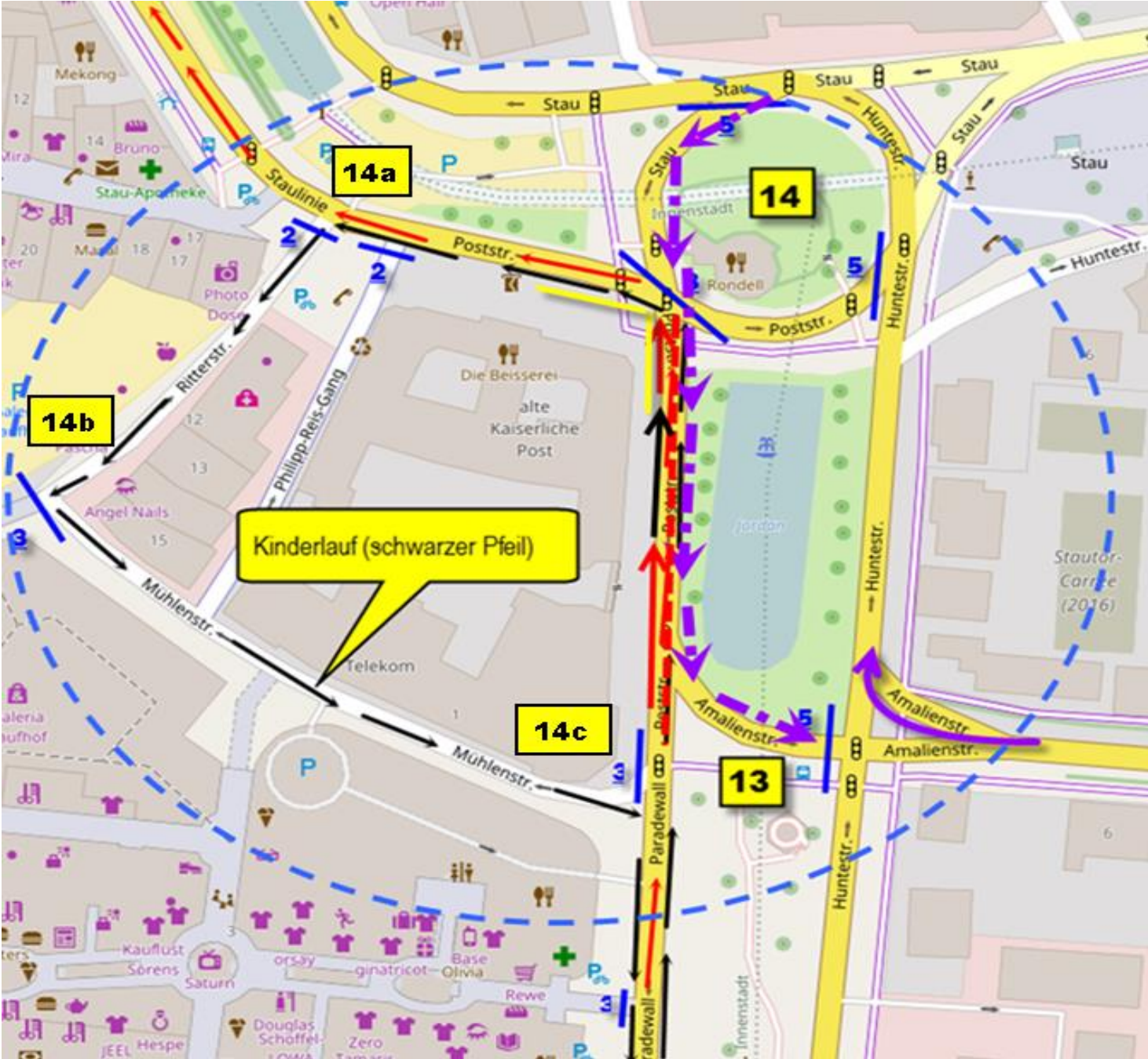
Position 12
Sperrung ab 9:00 bis ca. 14:30 Uhr

Sperrung Huntestraße/Paradewall /Höhe Schloßplatz

Anzahl Absperrungen	
Absperrgitter	11
Schild Durchfahrt verboten	1
Leitkegel	0
Absperrgitter	6
Schild Durchfahrt verboten	1
Leitkegel	10
Kunststoffabsperrgitter	2
Durchfahrt A	
Absperrgitter	8
Schild Durchfahrt verboten	1
Leitkegel	0
Gesamt	
Absperrgitter	25
Schild Durchfahrt verboten	3
Leitkegel	10
Kunststoffgitter Durchf A	2

Anzahl Streckenposten	
Freiwillige Helfer	1
SD	2
Polizeiunterstützung	0
Freiwillige Helfer	0
SD	2
Polizeiunterstützung	0
Freiwillige Helfer	0
SD	2
Polizeiunterstützung	0
Gesamt	
Freiwillige Helfer	1
SD	6
Polizei	0
	0

Veranstaltungsbereich Amalienstraße/Stau



Veranstaltungsbereich Amalienstraße/Stau

Position 13
 Sperrung ab 9:00 bis ca. 14:30 Uhr
 Sperrung Kreuzung Poststraße/Amalienstraße
 Autos dürfen nur Richtung Bahnhof über die Huntestraße fahren.
 Sperrung Mühlenstraße nach Kinderlauf
Sperrung Parkhochhaus bereits um 7:00 Uhr muss geklärt werden.

Zwischen den jeweiligen Läufen wird der Verkehr von Stau durch die Poststraße Richtung Amalienstraße geleitet. Die Anweisungen der Polizei beachten!

Position 14
 Sperrung ab 9:00 bis ca. 14:30 Uhr sportl. Sperrung mit Flatterband
 Sperrung Stau/Poststr.
 Autos dürfen nur Richtung Bahnhof fahren.
 Sperrung Philip Reis Gang
 Leiten der Kinder in die Ritterstraße
 Sperrung Ritterstr. nach Kinderlauf.

Zwischen den jeweiligen Läufen wird der Verkehr von Stau durch die Poststraße Richtung Amalienstraße geleitet. Die Anweisungen der Polizei beachten!

Sportliche Sperrung

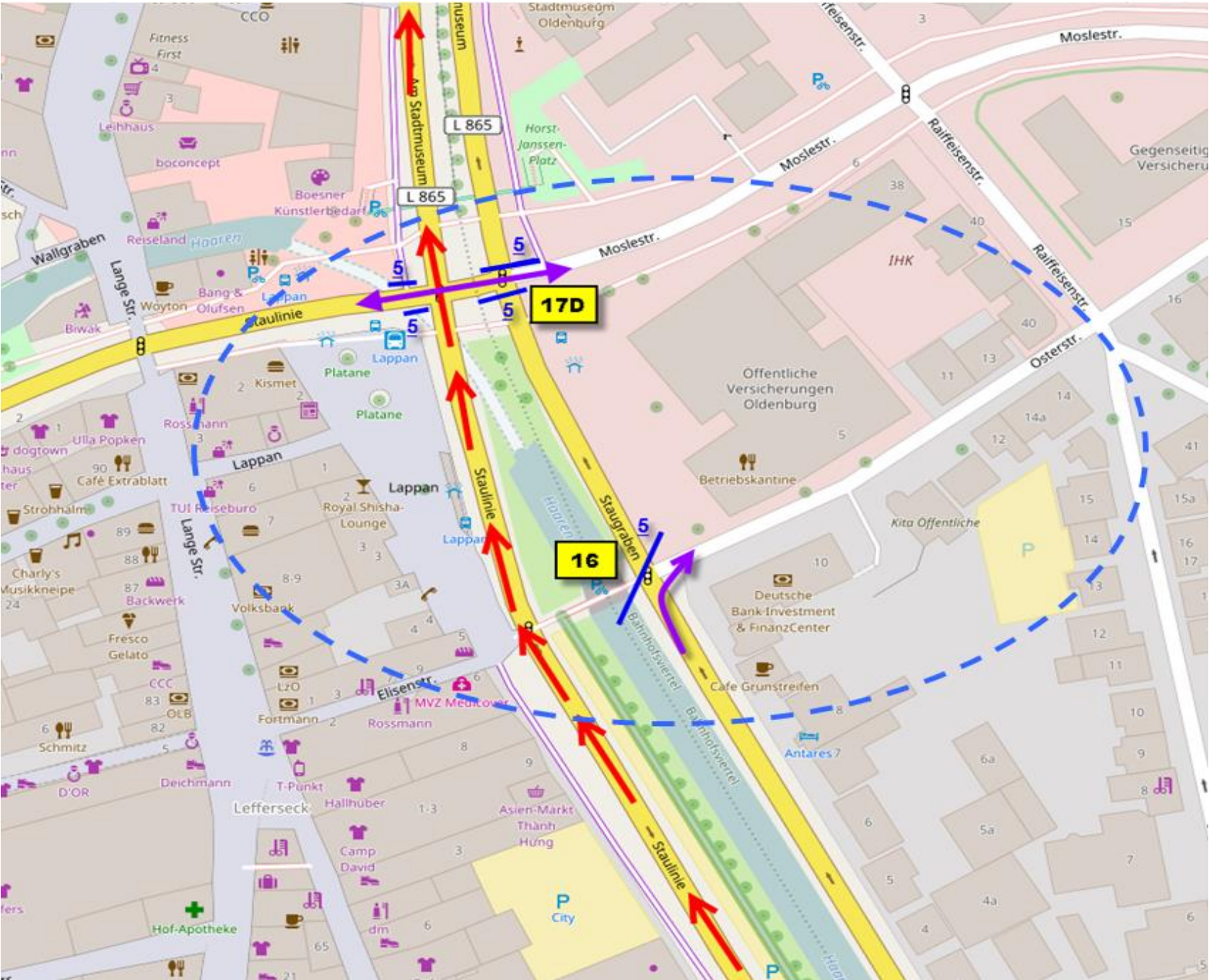
Bei der alten Post ist mit Absperrband so zu sperren, dass die Läufer nicht abkürzen können
 Nach dem Lauf das Absperrband wieder entfernen.

Position 14a, 14b, 14c,
 Sperrung ab 9:00 bis ca. 10:00 Uhr
 Diese Sperrung ist speziell für den Kinderlauf
 Hier müssen die Kinder mit Ihren Eltern richtig geleitet werden
 Nach dem letzten Kind die Absperrgitter wieder zur Seite stellen.
 Bei 14a nach dem Kinderlauf wieder die Ritterstraße sperren.

Anzahl Absperrungen	
Absperrgitter	11
Schild Durchfahrt verboten	1
Leitkegel	25
Absperrgitter	22
Schild Durchfahrt verboten	1
Leitkegel	25
Kunststoffgitter Durchf. A	2
Absperrgitter bei 14b	2
Gesamt	
Absperrgitter	35
Schild Durchfahrt verboten	2
Leitkegel	50
Kunststoffgitter Durchf. A	2

Anzahl Streckenposten	
Freiwillige Helfer	0
SD	2
Polizeiunterstützung	2
Freiwillige Helfer	0
SD	2
Polizeiunterstützung	2
Freiwillige Helfer	0
SD	3
Gesamt	
Freiwillige Helfer	0
SD	7
Polizei	4
	0

Veranstaltungsbereich Kreuzung Moslestraße



Veranstaltungsbereich Kreuzung Moslestraße

Position 16
Sperrung ab 9:00 bis ca. 14:30 Uhr

Damit 17 D nicht von drei Seiten Verkehr bekommt, wird der Verkehr in die Osterstr. geleitet.

Position 17 D
Sperrung ab 9:00 bis ca. 14:30 Uhr

Alle Laufstrecken laufen auf der Seite vom CCO / Acara Hotel

Durchlassstelle

Wenn kein Läufer kommt, kann der Verkehr durch die Moslestraße und Heiligengeiststraße fließen.

Es ist ein erfahrener freiwilliger Helfer nötig.

Anzahl Absperrungen	
Absperrgitter	5
Schild Durchfahrt verboten	1
Leitkegel	10
Kunststoffgitter Durchfahrt A	2
Absperrgitter	20
Schild Durchfahrt verboten	2
Leitkegel	10
Gesamt	25
Absperrgitter	25
Schild Durchfahrt verboten	3
Leitkegel	20
Kunststoffgitter Durchf A	2

Anzahl Streckenposten	
Freiwillige Helfer	0
SD	2
Polizeiunterstützung	0
Freiwillige Helfer	0
SD	2
Polizeiunterstützung	2
Gesamt	0
Freiwillige Helfer	0
SD	4
Polizei	2

Pferdemarkt



Pferdemarkt

Position 18
Sperrung ab 9:00 bis ca. 14:30 Uhr

Sperrung 91er Str.
Sperrung Pferdemarkt

Alle Läufe laufen über die Straße Am Stadtmuseum /Seite CCO & Acara Hotel

Wenn der 5 km Lauf von der Donnerschweer Straße zurück kommt
erfolgt die Umleitung (Abkürzung) über den Pferdemarkt

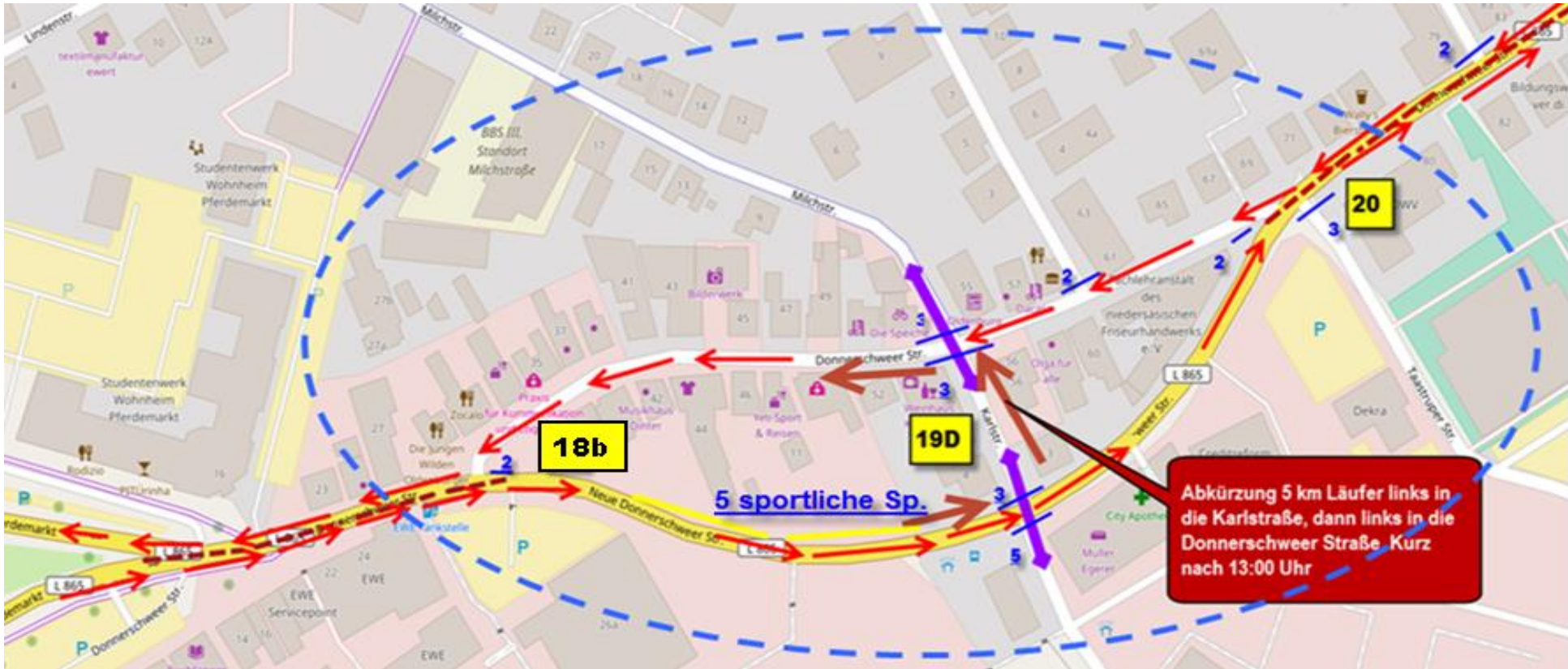
Achtung: Wenn Marathonläufer kommen sind Richtung Nadorsterstraße zu leiten!

Es ist ein ehrfahrener Helfer nötig.

Anzahl Absperrungen	
Absperrgitter	31
Schild Durchfahrt verboten	2
Leitkegel	0
Gesamt	31
Absperrgitter	31
Schild Durchfahrt verboten	2
Leitkegel	0

Anzahl Streckenposten	
Freiwillige Helfer	1
SD	4
Polizeiunterstützung	0
Gesamt	5
Freiwillige Helfer	1
SD	4
Polizei	0

Veranstaltungsbereich Neue Donnerschweer Straße



Veranstaltungsbereich Neue Donnerschweer Straße

Position 18b
Sperrung ab 9:00 bis ca. 14:30 Uhr

Ab Pferdemarkt bis Einfahrt Donnerschweer Straße die Straße in der Mitte mit Leitkegel teilen.
Die Streckenposten sorgen für das reibungslose Laufen auf beiden Straßenseiten.
Auf den Parkplatz aufpassen.

Sportliche Sperrung 5 Absperrgitter

Gehweg neue Donnerschweer Straße bis Karlstraße

Position 19 D
Sperrung ab 9:00 bis ca. 14:30 Uhr
Sperrung Donnerschweer Straßen, Milchstraße, Karlstraße, Schäferstraße

Durchlasssstelle

Wenn kein Läufer kommt, kann der Verkehr durch die Milchstraße/Karlstraße fließen
Achtung: Start des 5m-Laufes um 13:30 Uhr, dann Läufer in der Karlstr.

Die 5 km Läufer werden durch die Karlstraße in die Donnerschweer Straße geleitet.

Geschulter Freiwilliger Helfer

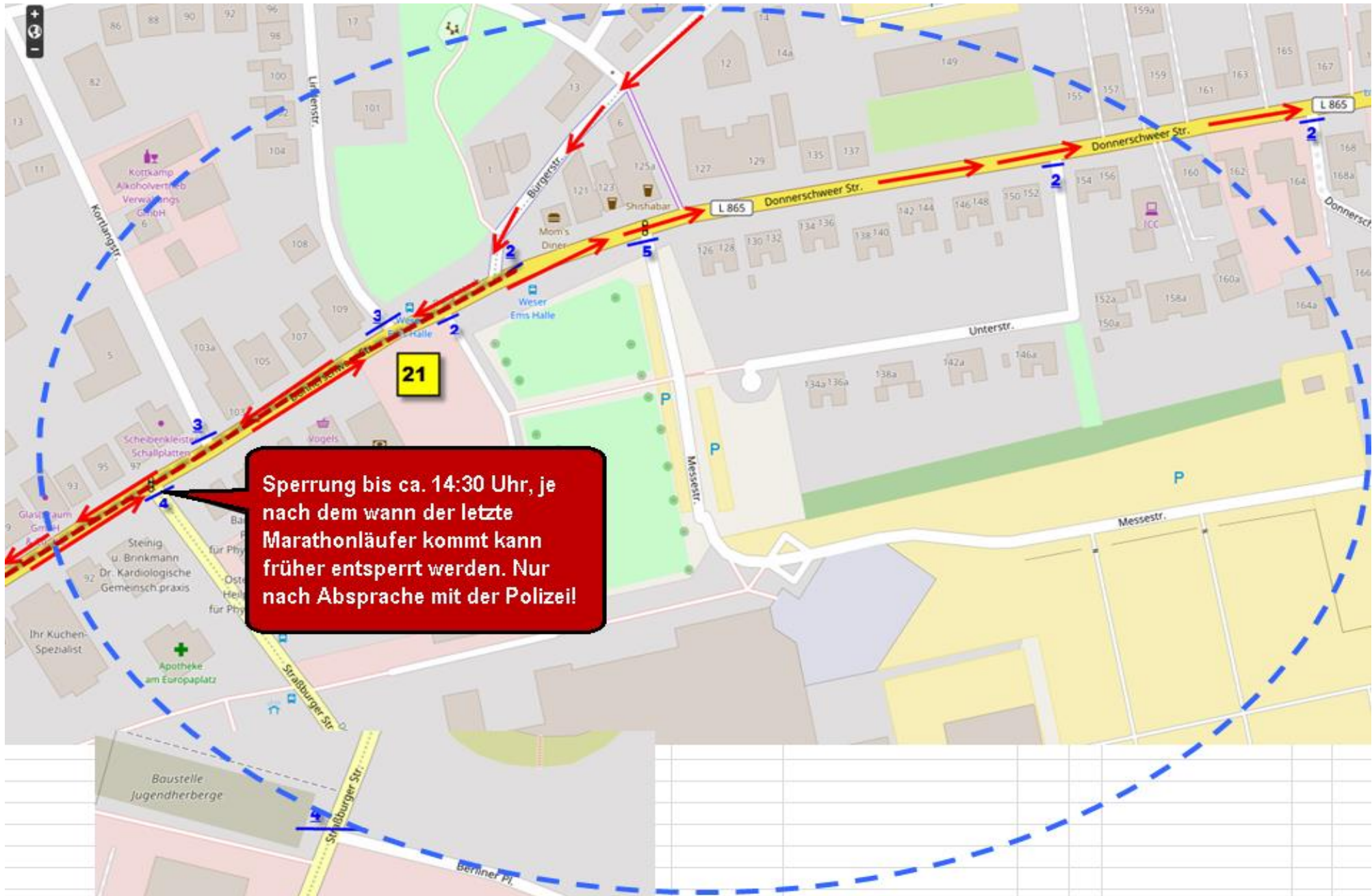
Position 20
Sperrung ab 9:00 bis ca. 14:30 Uhr

Sperrung Taastruper Straße, Willerstraße
Die Donnerschweer Straße wird weiter durch Leitkegel getrennt
Die Streckenposten sorgen für das reibungslose Laufen auf beiden Straßenseiten

Anzahl Absperrungen	
Absperrgitter	2
Schild Durchfahrt verboten	0
Leitkegel	50
Absperrgitter	5
Absperrgitter	14
Schild Durchfahrt verboten	2
Leitkegel	10
Absperrgitter	7
Schild Durchfahrt verboten	2
Leitkegel	50
Gesamt	
Absperrgitter	28
Schild Durchfahrt verboten	4
Leitkegel	110

Anzahl Streckenposten	
Freiwillige Helfer	0
SD	2
Polizeiunterstützung	0
Freiwillige Helfer	1
SD	4
Polizeiunterstützung	0
Freiwillige Helfer	1
SD	1
Polizeiunterstützung	0
Gesamt	
Freiwillige Helfer	2
SD	7
Polizei	0

Veranstaltungsbereich Straßburger Straße/Messestraße



Veranstaltungsbereich Straßburger Straße/Messestraße

Position 21
Sperrung ab 9:00 bis ca. 14:30 Uhr

Sperrung Straßburger Straße, Ecke Straßburger Straße/Berliner Platz,
Sperrung Kortlangstr., Lindenstr., Europaplatz
Sperrung Messestraße, Unterstr. Seitenstraße Donnerschweer

Die Donnerschweer Straße wird weiter bis zur Bürgerstraße mit Leitkegel getrennt.

Die Streckenposten sollten an der Straßburger und Messestraße stehen.

Sperrung bis ca. 14:30 Uhr

Danach so umsperrern, dass keine Fahrzeuge Richtung Pferdemarkt fahren können.

Nur nach Absprache mit der Polizei.

Anzahl Absperrungen	
Absperrgitter	27
Schild Durchfahrt verboten	7
Leitkegel	50
Gesamt	
Absperrgitter	27
Schild Durchfahrt verboten	7
Leitkegel	50

Anzahl Streckenposten	
Freiwillige Helfer	0
SD	4
Polizeiunterstützung	0
Gesamt	
Freiwillige Helfer	0
SD	4
Polizei	0

OLM Veranstaltungsbereich Bornhorster See bis Kummerkamp



OLM Veranstaltungsbereich Bornhorster See bis Kummerkamp

Sperrung ab 10:20 bis ca. 13:10 Uhr

Achterhöfen

Kennzeichnung der Laufstrecke durch Kreidepeile

Fliehweg

Kennzeichnung der Laufstrecke durch Kreidepeile

leiten der Läufer aus Achterhöfen Richtung Fliehweg/Große Hamheide

Fliehweg unter Autobahn durch

Kennzeichnung der Laufstrecke durch Kreidepeile

leiten der Läufer Richtung Große Hamheide

Fliehweg hinter Autobahn

Kennzeichnung der Laufstrecke durch Kreidepeile

leiten der Läufer rechts in die Große Hamheide

Leiten der Läufer von Große Hamheide links in die Kleine Hamheide

Kennzeichnung der Laufstrecke durch Kreidepeile

Leiten der Läufer von Kleine Hamheide links in den Kummerkamp

Kennzeichnung der Laufstrecke durch Kreidepeile

Kummerkamp

Kennzeichnung der Laufstrecke durch Kreidepeile

leiten der Läufer durch den Kummerkamp Richtung Dreschkamp

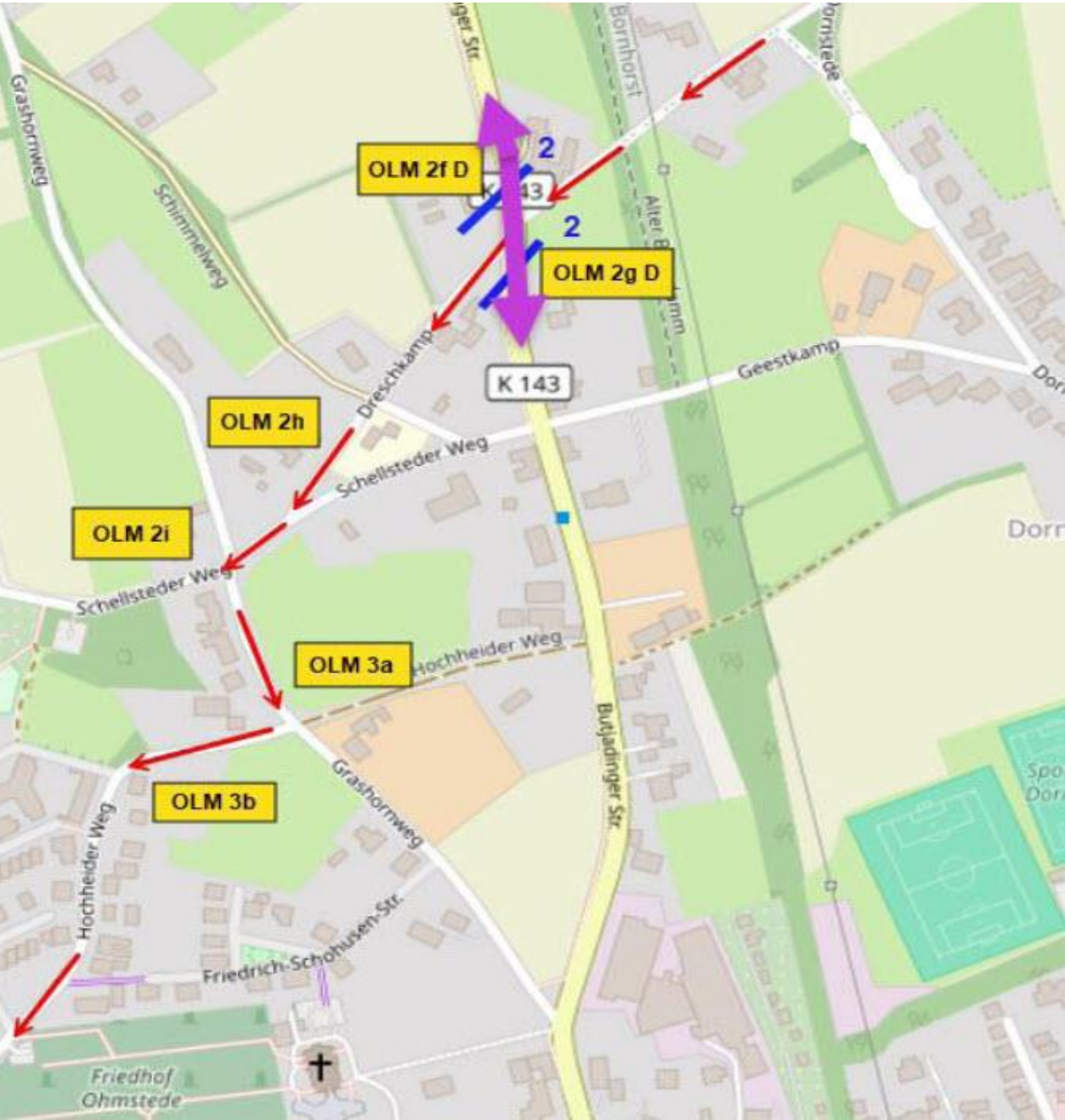
Kummerkamp geradeaus

Kennzeichnung der Laufstrecke durch Kreidepeile

leiten der Läufer durch den Kummerkamp in den Dreschkamp

	Anzahl Absperrungen		Anzahl Streckenposten	
OLM 1a	Absperrgitter	0	Freiwillige Helfer	1
	Schild Durchfahrt verboten	0	SD	0
	Leitkegel	0	Polizei	0
OLM 1b	Absperrgitter	0	Freiwillige Helfer	1
	Schild Durchfahrt verboten	0	SD	0
	Leitkegel	0	Polizei	0
OLM 1c	Absperrgitter	0	Freiwillige Helfer	1
	Schild Durchfahrt verboten	0	SD	0
	Leitkegel	0	Polizei	0
OLM 2a	Absperrgitter	0	Freiwillige Helfer	0
	Schild Durchfahrt verboten	0	SD	1
	Leitkegel	0	Polizei	0
OLM 2b	Absperrgitter	0	Freiwillige Helfer	0
	Schild Durchfahrt verboten	0	SD	0
	Leitkegel	0	Polizei	0
OLM 2c	Absperrgitter	0	Freiwillige Helfer	0
	Schild Durchfahrt verboten	0	SD	0
	Leitkegel	0	Polizei	0
OLM 2d	Absperrgitter	0	Freiwillige Helfer	1
	Schild Durchfahrt verboten	0	SD	0
	Leitkegel	0	Polizei	0
OLM 2e	Absperrgitter	0	Freiwillige Helfer	0
	Schild Durchfahrt verboten	0	SD	1
	Leitkegel	0	Polizei	0
	Gesamt		Gesamt	
	Absperrgitter	0	Freiwillige Helfer	4
	Schild Durchfahrt verboten	0	SD	2
	Leitkegel	0	Polizei	0
	Kunststoffgitter Durchf. A.	0		

OLM Veranstaltungsbereich Groß Bornhorst



OLM Veranstaltungsbereich Groß Bornhorst

Sperrung ab 10:20 bis ca. 13:10 Uhr

Leiten der Läufer über die Budjadinger Straße
Durchlassstelle. Wenn kein Auto kommt, können die Fahrzeuge über die Budjadinger
Strasse fahren

Anzahl Absperrungen	
OLM 2f D	Absperrgitter 2
	Schild Durchfahrt verboten 1
	Leitkegel 0

Anzahl Streckenposten	
	Freiwillige Helfer 0
	SD 1
	Polizei 0

OLM 2g D	Absperrgitter 2
	Schild Durchfahrt verboten 1
	Leitkegel 0

	Freiwillige Helfer 0
	SD 1
	Polizei 0

Leiten der Läufer vom Dreschkamp in den Schellsteder Weg
Kennzeichnung der Laufstrecke durch Kreidepfeile

OLM 2h	Absperrgitter 0
	Schild Durchfahrt verboten 0
	Leitkegel 0

	Freiwillige Helfer 0
	SD 1
	Polizei 0

leiten der Läufer vom Schellsteder Weg in den Grashornweg
Kennzeichnung der Laufstrecke durch Kreidepfeile

OLM 2i	Absperrgitter 0
	Schild Durchfahrt verboten 0
	Leitkegel 0

	Freiwillige Helfer 0
	SD 1
	Polizei 0

leiten der Läufer vom Grashornweg in den Hochheider Weg
Kennzeichnung der Laufstrecke durch Kreidepfeile

OLM 3a	Absperrgitter 0
	Schild Durchfahrt verboten 0
	Leitkegel 0

	Freiwillige Helfer 0
	SD 1
	Polizei 0

leiten der Läufer durch den Hochheider Weg
Kennzeichnung der Laufstrecke durch Kreidepfeile

OLM 3b	Absperrgitter 0
	Schild Durchfahrt verboten 0
	Leitkegel 0

	Freiwillige Helfer 0
	SD 1
	Polizei 0

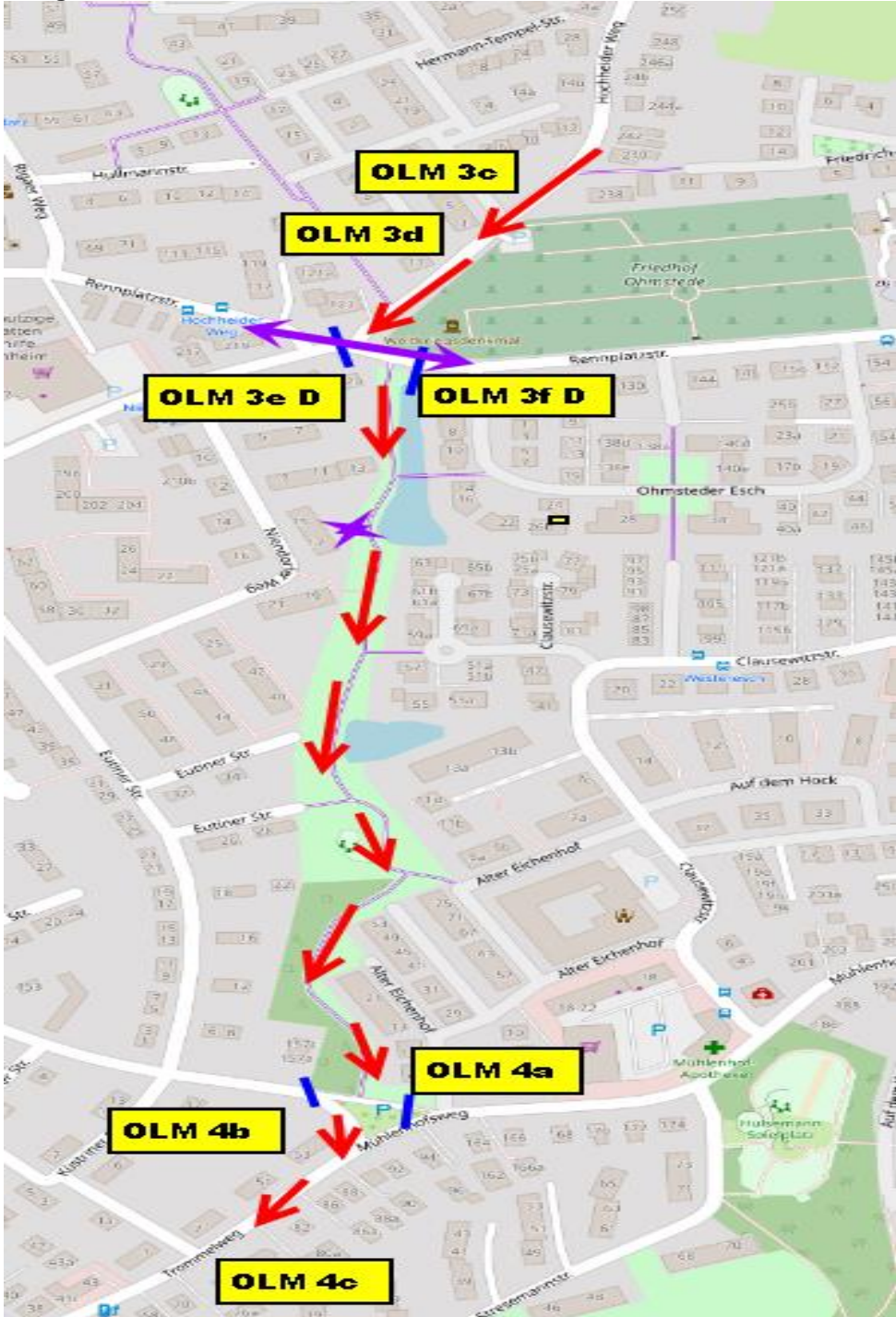
--	--

--	--

Gesamt	
Absperrgitter	4
Schild Durchfahrt verboten	2
Leitkegel	0
Kunststoffgitter Durchf. A.	0

Gesamt	
Freiwillige Helfer	0
SD	6
Polizei	0

OLM Veranstaltungsbereich Ohmstede



OLM Veranstaltungsbereich Ohmstede

Sperrung ab 10:30 bis ca. 13:25 Uhr

leiten der Läufer durch den Hochheider Weg
Kennzeichnung der Laufstrecke durch Kreidepfeile

3c und 3d kann ein SD machen

leiten der Läufer durch den Hochheider Weg
Kennzeichnung der Laufstrecke durch Kreidepfeile

leiten der Läufer vom Hochheider Weg über die Rennplatzstraße
in die Parkanlage; Kennzeichnung mit Kreidepfeilen
Wenn kein Läufer kommt, kann über die Rennplatzstrasse gefahren werden

leiten der Läufer über die Rennplatzstraße
in die Parkanlage; Kennzeichnung mit Kreidepfeilen
Wenn kein Läufer kommt, kann über die Rennplatzstrasse gefahren werden

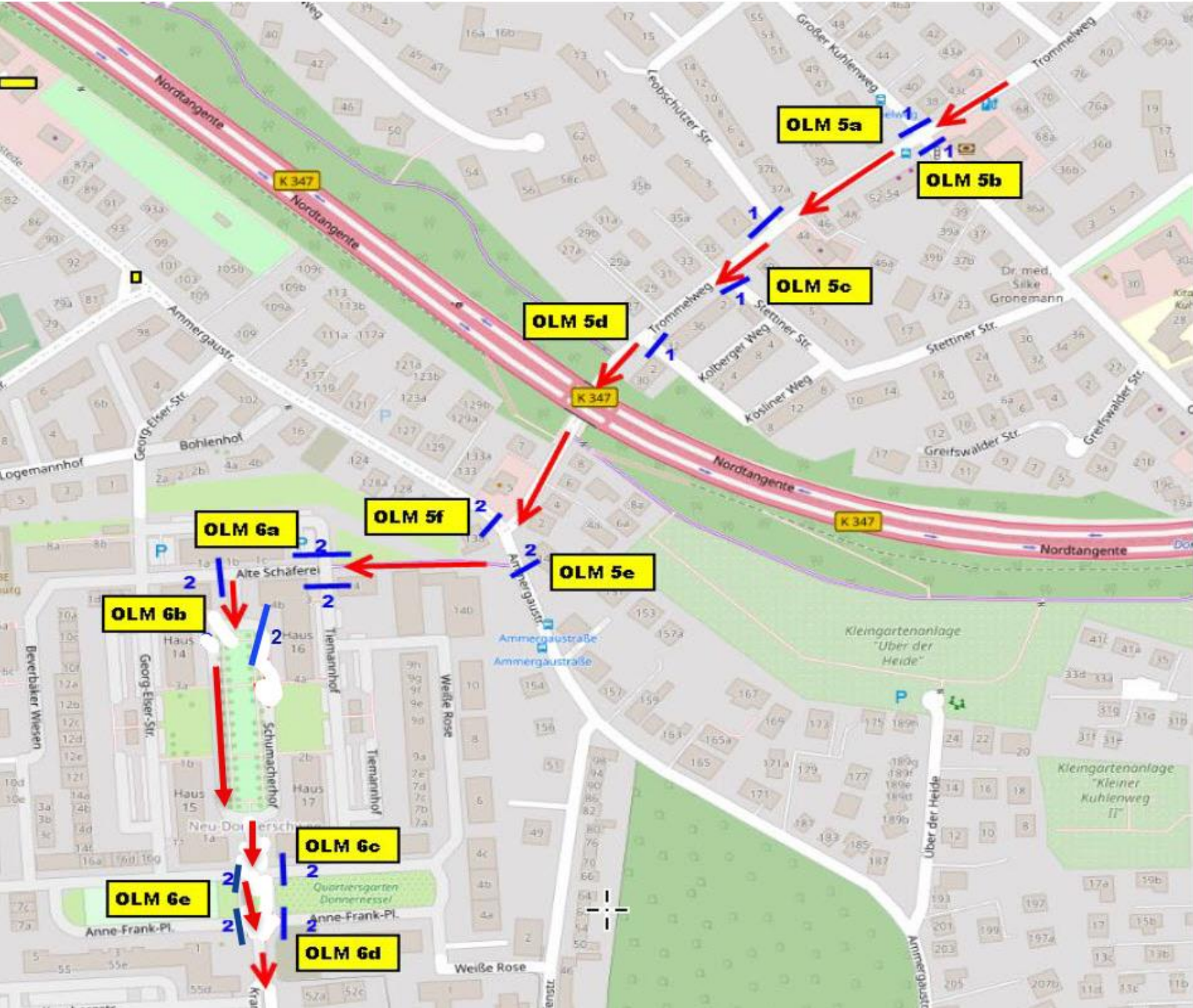
leiten der Läufer, aus der Parkanlage in den Trommelweg
eindeutige Führung kreiden und Absperrgitter

leiten der Läufer über Mühlenhofsweg in den Trommelweg
Kennzeichnung der Laufstrecke mit Kreidepfeilen

leiten Läufer durch Trommelweg

		Anzahl Absperrungen		Anzahl Streckenposten	
OLM 3c	Absperrgitter	2	Freiwillige Helfer	0	
	Schild Durchfahrt verboten	0	SD	1	
	Leitkegel	0	Polizei	0	
OLM 3d	Absperrgitter	2	Freiwillige Helfer	0	
	Schild Durchfahrt verboten	0	SD	0	
	Leitkegel	0	Polizei	0	
OLM 3e D	Absperrgitter	2	Freiwillige Helfer	0	
	Schild Durchfahrt verboten	1	SD	1	
	Leitkegel	0	Polizei	0	
OLM 3f D	Absperrgitter	2	Freiwillige Helfer	0	
	Schild Durchfahrt verboten	1	SD	1	
	Leitkegel	0	Polizei	0	
OLM 4a	Absperrgitter	1	Freiwillige Helfer	0	
	Schild Durchfahrt verboten	1	SD	1	
	Leitkegel	0	Polizei	0	
OLM 4b	Absperrgitter	1	Freiwillige Helfer	0	
	Schild Durchfahrt verboten	1	SD	1	
	Leitkegel	0	Polizei	0	
OLM 4c	Absperrgitter	1	Freiwillige Helfer	0	
	Schild Durchfahrt verboten	1	SD	1	
	Leitkegel	0	Polizei	0	
Gesamt			Gesamt		
Absperrgitter		11	Freiwillige Helfer	0	
Schild Durchfahrt verboten		5	SD	6	
Leitkegel		0	Polizei	0	
Kunststoffgitter Durchf. A.		0			

OLM Veranstaltungsbereich Neu Donnerschwee



OLM Veranstaltungsbereich Neu Donnerschwee

Sperrung ab 10:30 bis ca. 13:45 Uhr

leiten Läufer durch Trommelweg
Wenn kein Läufer kommt, kann über Großen Kuhlenweg gefahren werden

leiten Läufer durch Trommelweg

leiten Läufer durch Trommelweg

leiten Läufer vom Trommelweg in die Ammergaustraße
leiten Läufer von der Ammergaustraße rechts in die Alte Schäferei
Kennzeichnung der Laufstrecke mit Kreidepfeilen
Wenn kein Läufer kommt, kann durch Ammergaustraße gefahren werden

leiten Läufer durch Alte Schäferei
Kennzeichnung der Laufstrecke mit Kreidepfeilen

leiten Läufer von Alter Schäferei rechts in Schuhmacherhof
Kennzeichnung der Laufstrecke mit Kreidepfeilen

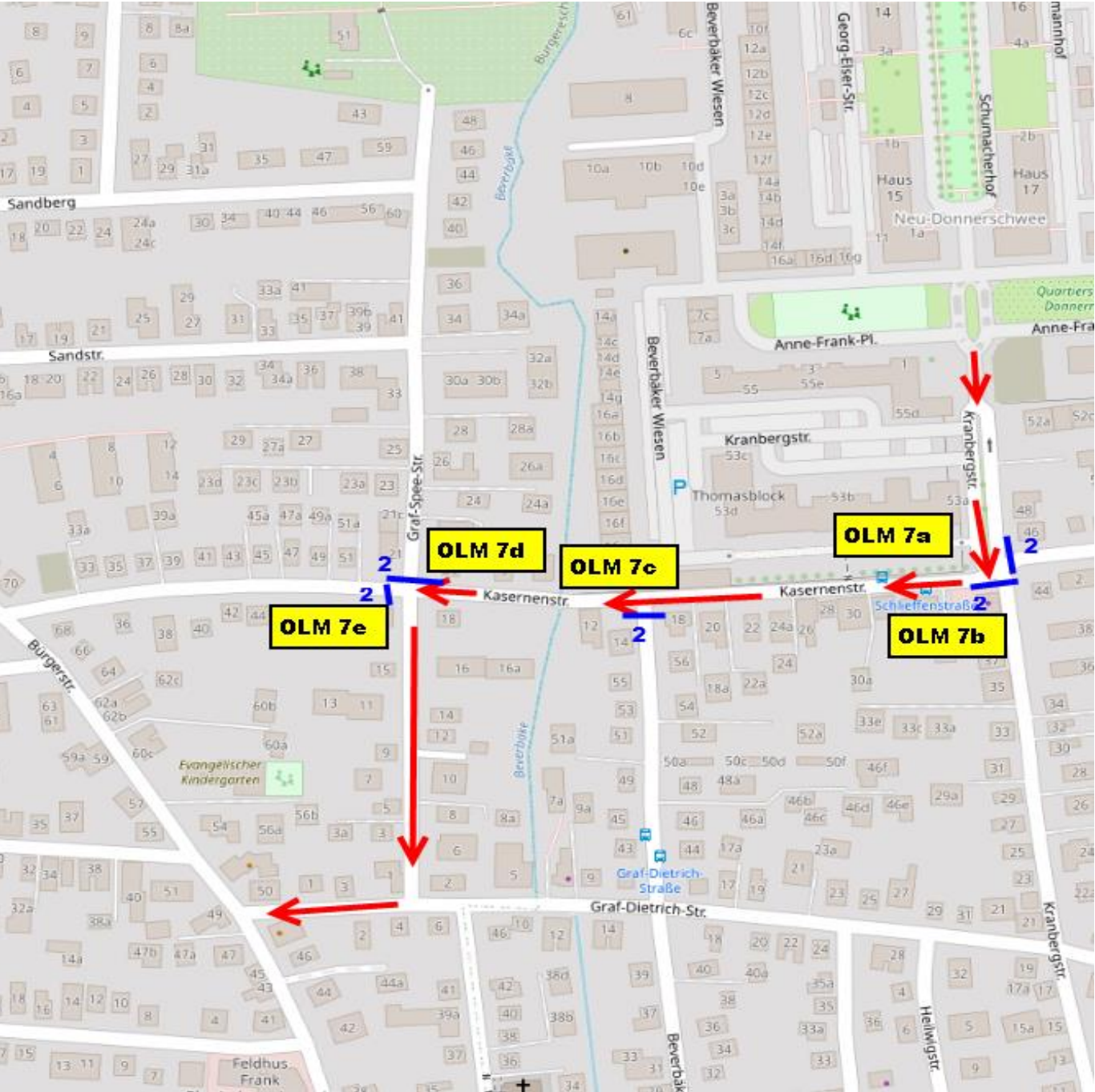
leiten Läufer durch Schuhmacherhof
Kennzeichnung der Laufstrecke mit Kreidepfeilen

leiten Läufer in die Kranbergstraße
Kennzeichnung der Laufstrecke mit Kreidepfeilen

leiten Läufer durch den Quartiergarten Donnerschwee
Kennzeichnung der Laufstrecke mit Kreidepfeilen (rechts laufen)
Wenn kein Läufer kommt, kann durch Anne-Frank-Platz gefahren werden

	Anzahl Absperrungen		Anzahl Streckenposten	
OLM 5a u. b	Absperrgitter	2	Freiwillige Helfer	0
	Schild Durchfahrt verboten	2	SD	2
	Leitkegel	0	Polizei	0
OLM 5c	Absperrgitter	1	Freiwillige Helfer	0
	Schild Durchfahrt verboten	1	SD	1
	Leitkegel	0	Polizei	0
OLM 5d	Absperrgitter	1	Freiwillige Helfer	0
	Schild Durchfahrt verboten	1	SD	1
	Leitkegel	0	Polizei	0
OLM 5e u. f	Absperrgitter	4	Freiwillige Helfer	0
	Schild Durchfahrt verboten	2	SD	2
	Leitkegel	0	Polizei	0
OLM 6a	Absperrgitter	2	Freiwillige Helfer	0
	Schild Durchfahrt verboten	2	SD	1
	Leitkegel	0	Polizei	0
OLM 6b	Absperrgitter	2	Freiwillige Helfer	0
	Schild Durchfahrt verboten	1	SD	1
	Leitkegel	0	Polizei	0
OLM 6c	Absperrgitter	2	Freiwillige Helfer	0
	Schild Durchfahrt verboten	2	SD	1
	Leitkegel	0	Polizei	0
OLM 6d	Absperrgitter	2	Freiwillige Helfer	0
	Schild Durchfahrt verboten	2	SD	1
	Leitkegel	0	Polizei	0
OLM 6e	Absperrgitter	2	Freiwillige Helfer	0
	Schild Durchfahrt verboten	2	SD	1
	Leitkegel	0	Polizei	0
Gesamt			Gesamt	
	Absperrgitter	18	Freiwillige Helfer	0
	Schild Durchfahrt verboten	15	SD	11
	Leitkegel	0	Polizei	0
	Kunststoffgitter Durchf. A.	0		

OLM Veranstaltungsbereich Donnerschwee



OLM Veranstaltungsbereich Donnerschnee

Sperrung ab 10:30 bis ca. 13:45 Uhr

leiten Läufer von Kranbergstraße in die Kasernenstraße

OLM 7a	Absperrgitter	2
	Schild Durchfahrt verboten	1
	Leitkegel	0

Anzahl Streckenposten	
Freiwillige Helfer	0
SD	1
Polizei	0

leiten Läufer durch die Kasernenstraße

OLM 7b	Absperrgitter	2
	Schild Durchfahrt verboten	1
	Leitkegel	0

Freiwillige Helfer	0
SD	1
Polizei	0

leiten Läufer durch die Kasernenstraße

OLM 7c	Absperrgitter	2
	Schild Durchfahrt verboten	1
	Leitkegel	0

Freiwillige Helfer	0
SD	1
Polizei	0

leiten Läufer von Kasernenstraße in Graf-Spee-Straße

OLM 7d	Absperrgitter	2
	Schild Durchfahrt verboten	1
	Leitkegel	0

Freiwillige Helfer	0
SD	1
Polizei	0

leiten Läufer durch Graf-Spee-Straße

OLM 7e	Absperrgitter	2
	Schild Durchfahrt verboten	1
	Leitkegel	0

Freiwillige Helfer	0
SD	1
Polizei	0

--	--	--

--	--	--

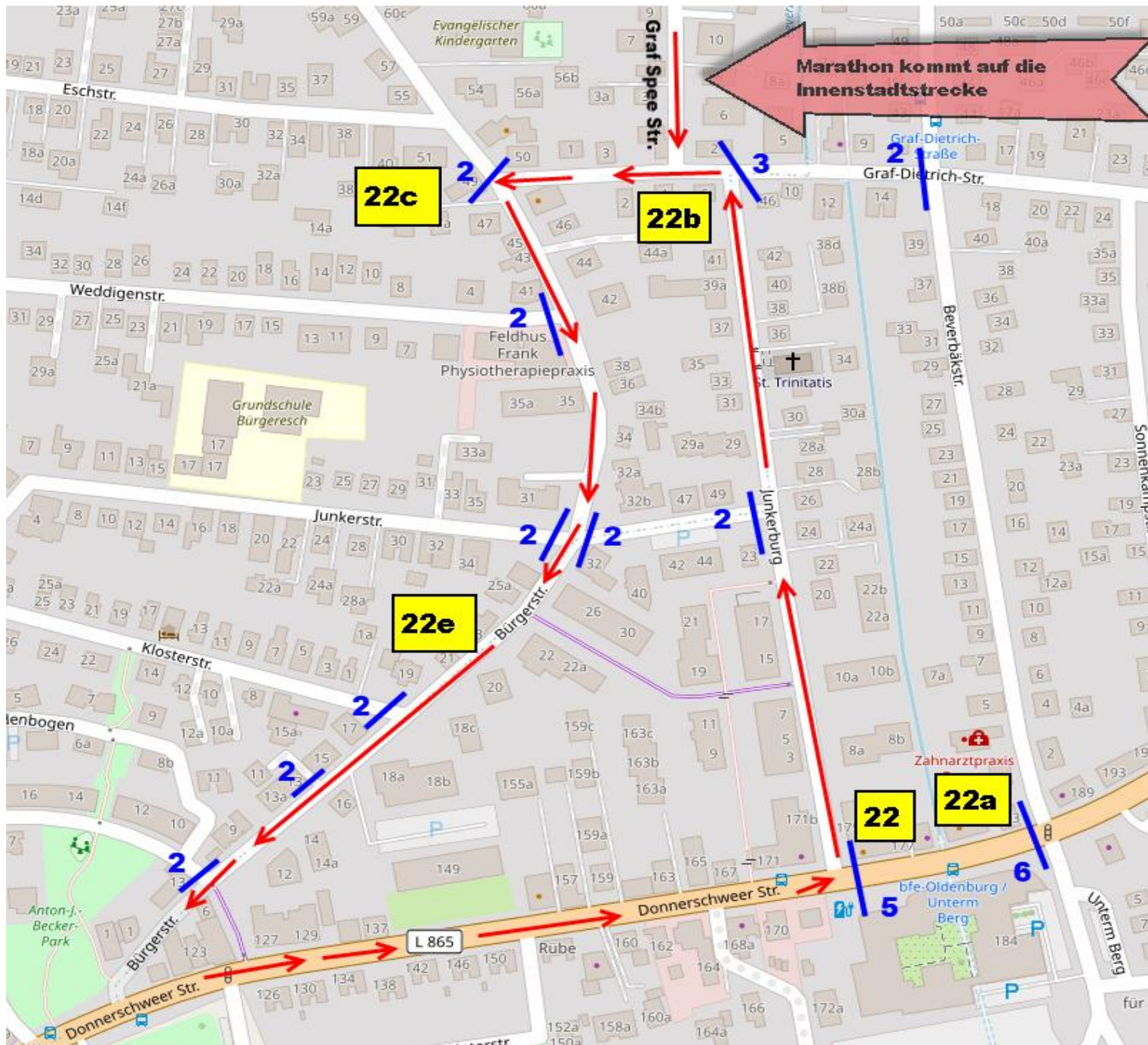
--	--	--

--	--	--

Gesamt		
Absperrgitter	10	
Schild Durchfahrt verboten	5	
Leitkegel	0	
Kunststoffgitter Durchf. A.	0	

Gesamt	
Freiwillige Helfer	0
SD	5
Polizei	0
	0

Veranstaltungsbereich Junkerburg/Bürgerstraße/Marathon kommt auf die Innenstadtstrecke



Veranstaltungsbereich Junkerburg/Bürgerstraße/Marathon kommt auf die Innenstadtstrecke

Position 22
Sperrung ab 9:00 bis ca. 14:30 Uhr

Sperrung Donnerschweerstraße/Junkerburg Position 22 2 Posten
Die Läufer müssen eindeutig geleitet werden -> **sportliche Sperrung mit Flutterband**

Sperrung Donnerschweer Straße/Unterm Berg Position 22a 2 Polizeiunterstützung

Donnerschweer Str. /Wehdestraße Position 22a1 1 Polizeiunterstützung
VZ 250 Durchfahrt verboten Hinweisschild mit Text "Weser Ems Halle frei" und
VZ 250 Durchfahrt verboten Hinweisschild mit Richtungspfeil für ZOB/HBF

Sperrung der kleine Seitenstraßen Position 22b 1 Posten Graf Dietrichstr.
an der Junkerburg/Bürgerstr.

Neu

Marathon kommt aus der Graf Spee Strasse und muss Richtung Bürgerstrasse geleitet werden

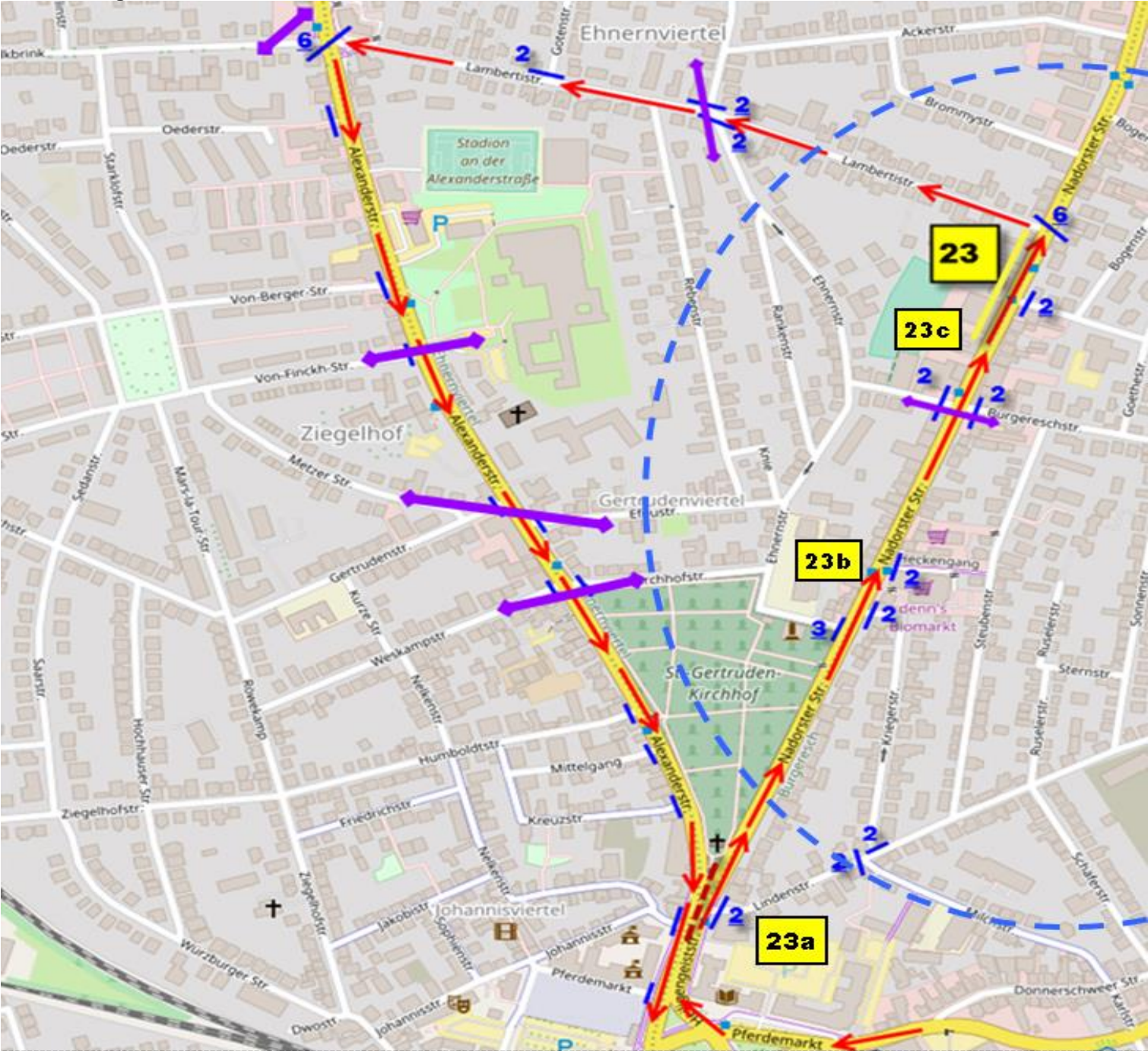
Position 22c 1 Posten Bereich Eschstr.

Positon 22e 1 Posten Bereich Junkerstr.

Anzahl Absperrungen	
Absperrgitter	30
Schild Durchfahrt verboten	13
Leitkegel	10
Kunststoffgitter Durchf. A	2
Gesamt	
Absperrgitter	30
Schild Durchfahrt verboten	13
Leitkegel	10
Kunststoffgitter Durchf. A	2

Anzahl Streckenposten	
Freiwillige Helfer	0
SD	2
Polizeiunterstützung	2
SD	2
SD	1
SD	1
Gesamt	
Freiwillige Helfer	0
SD	6
Polizei	2

Veranstaltungsbereich Nadorsterstraße



Veranstaltungsbereich Nadorsterstraße

Position 23 bis 23c

Sperrung ab 9:00 bis ca. 14:30 Uhr

Pos. 23

Sperrung Nadorsterstr. Ecke Lambertistraße Position 23 2 Posten

Sportliche Sperrung

Ecke Nadorster/Lambertistraße

Nach der Veranstaltung wieder entfernen

Sperrung Lindenstraße Position 23a 2 Posten

mit 20 Leitkegeln Nadorster und Alexanderstraße trennen

Eindeutige Führung der Läufer.

Sperrung aller Seitenstraßen der Nadorsterstr. bis zur Lar Position 23b 2 Posten

Position 23c 2 Posten

Durchlassstelle Lindenhofgarten/Bürgereschstraße

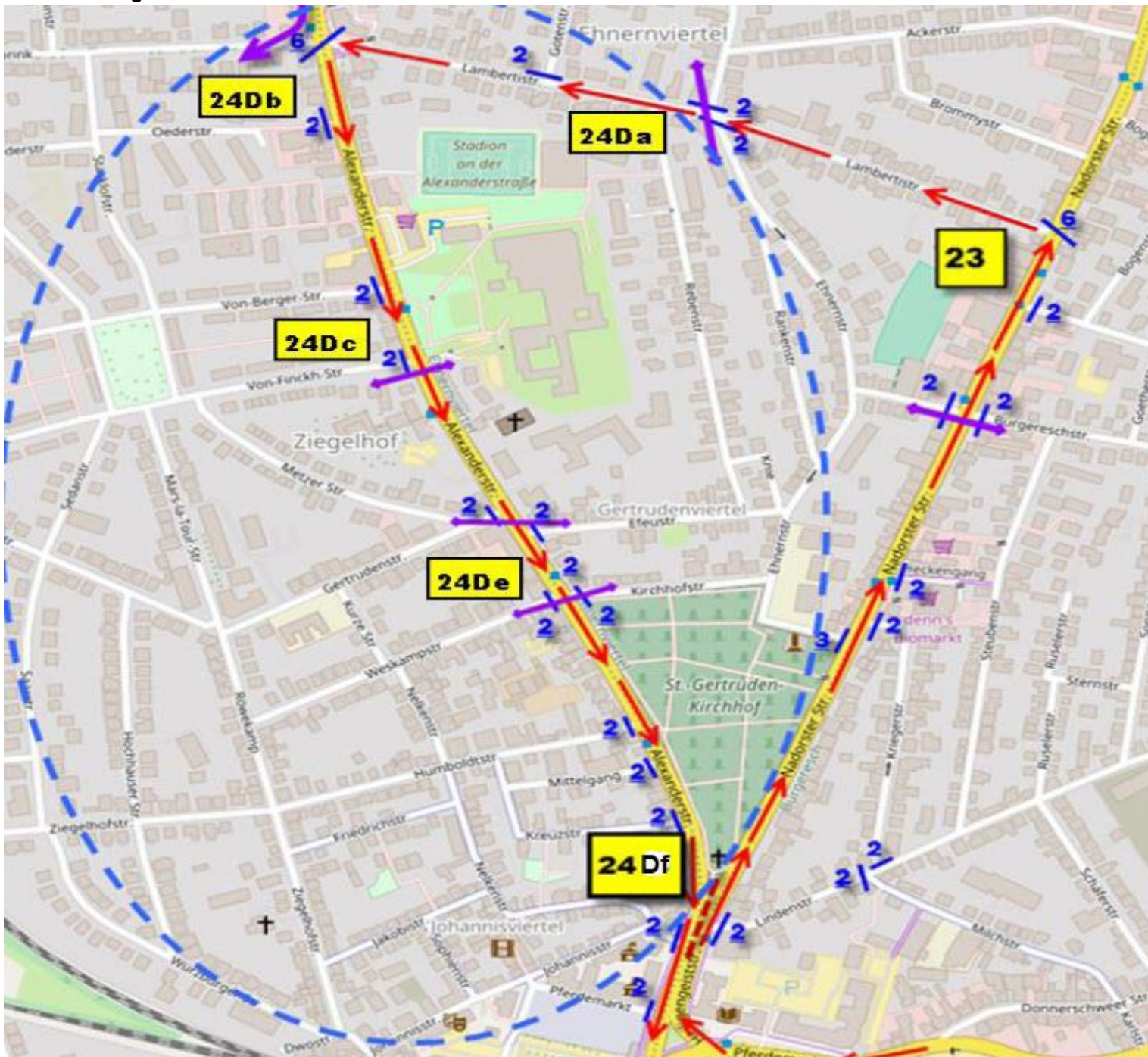
Wenn kein Läufer kommt, kann der Verkehr über die Bürgereschstr. gelassen werden.

Position 23c 2 Posten

Anzahl Absperrungen	
Absperrgitter	23
Schild Durchfahrt verboten	10
Leitkegel	20
Kunststoffgitter Durchf. A	2
Gesamt	23
Absperrgitter	23
Schild Durchfahrt verboten	10
Leitkegel	20
Kunststoffgitter Durchf. A	2

Anzahl Streckenposten	
Freiwillige Helfer	0
SD	2
Polizeiunterstützung	2
SD	2
SD	2
SD	2
SD	2
Gesamt	0
Freiwillige Helfer	0
SD	10
Polizei	2

Veranstaltungsbereich Lambertstraße / Alexanderstraße



Veranstaltungsbereich Lambertistraße /Alexanderstraße

Position 24 D
 Sperrung ab 9:00 bis ca. 14:30 Uhr
 Falls ein Spiel im Hans-Prull-Stadion oder Robert-Schumann-Halle
 die Busse auf Parkstreifen an der Alexanderstr. Lassen, wenn das Läuferfeld es zulässt

Sperrung aller Seitenstraßen der Alexanderstr. von der Lambertistraße bis zum Pferdemarkt

Durchlassstelle Ehnerstraße

Wenn kein Läufer kommt kann der Verkehr über die Ehnerstraße
 fließen. Position 24Da 2 freiwillige Helfer

Sperrung Lambertistraße/Alexanderstraße Position 24 Db 1 SD
 2 Polizeiunterstützung

Durchlassstelle Von-Finckh. Str.

Wenn kein Läufer kommt, kann der Verkehr von den Partplätzen
 Richtung Von-Finckh. Str. wechseln Position 24 Dc 1 SD

Durchlassstelle Efeustraße/Metzerstraße

Wenn kein Läufer kommt, kann der Verkehr über die Efeustraße
 Metzerstraße gelassen werden. Position 24 De 1 SD

Durchlassstelle Kirchhofstraße/Westkampstraße

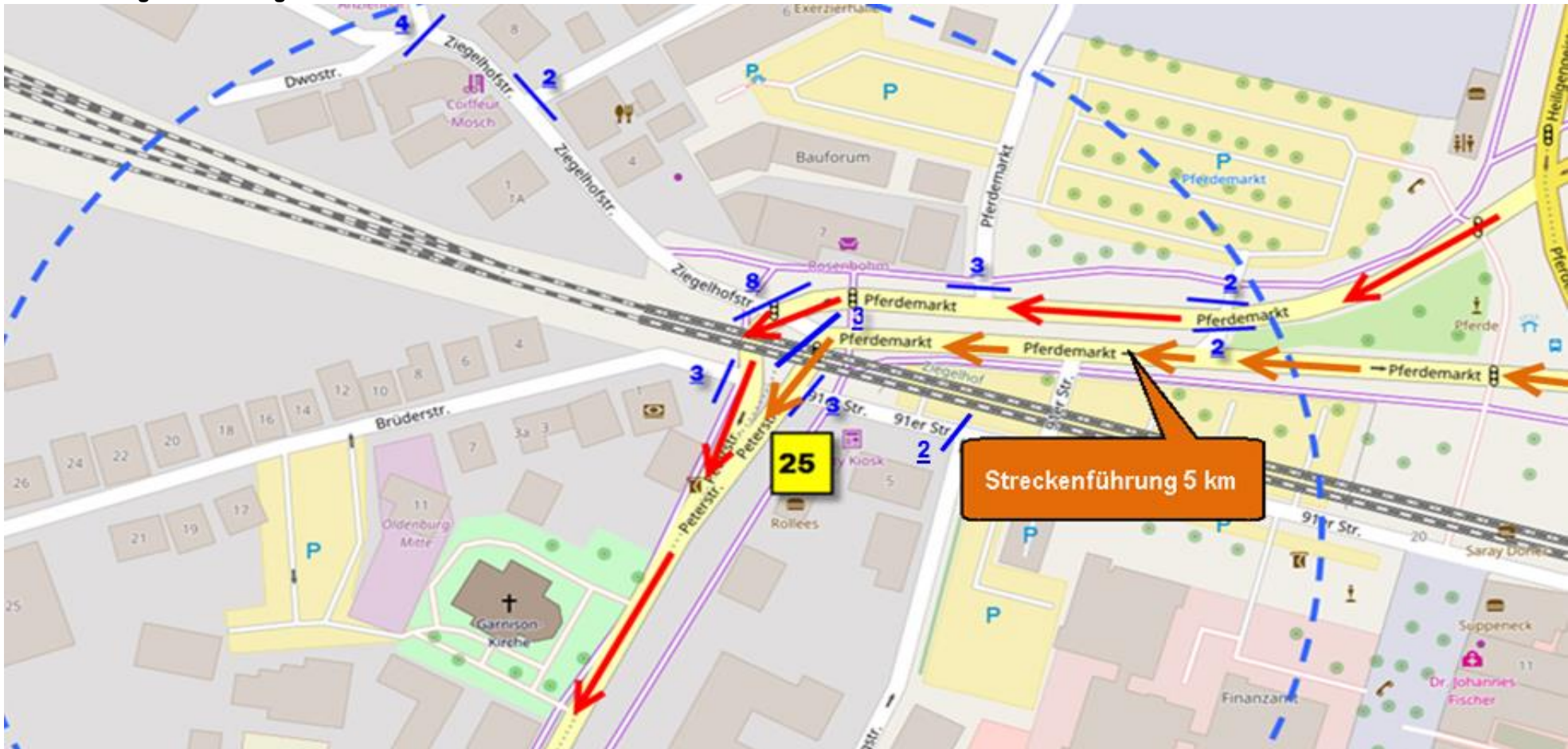
Wenn kein Läufer kommt, kann der Verkehr über die Kirchhofstraße
 Westkampstraße gelassen werden. Position 24 De 1 SD

kleine Straßen bis Pferdemarkt Posten 24 Df 1 SD

Anzahl Absperrungen	
Absperrgitter	23
Schild Durchfahrt verboten	16
Leitkegel	0
Kunststoffgitter Durchf. A	2
Gesamt	23
Absperrgitter	23
Schild Durchfahrt verboten	16
Leitkegel	0
Kunststoffgitter Durchf. A	2

Anzahl Streckenposten	
Freiwillige Helfer	2
SD	5
Polizeiunterstützung	2
Gesamt	2
Freiwillige Helfer	2
SD	5
Polizei	2

Veranstaltungsbereich Ziegelhofstraße/Peterstraße



Veranstaltungsbereich Ziegelhofstraße/Peterstraße

Position 25

Sperrung ab 9:00 bis ca. 15:00 Uhr

Sperrung aller Seitenstraßen vom Pferdemarktparkplatz bis zu Grünen Straße

Sperrung Ziegelhofstraße Ecke Würzburgerstr.
Sperrung Johannesstraße

Sperrung Bereich Ziegelhofstraße/91er Straße

Leiten der Läufer in die Peterstraße

Anzahl Absperrungen	
Absperrgitter	28
Schild Durchfahrt verboten	7
Leitkegel	0
Gesamt	28
Absperrgitter	28
Schild Durchfahrt verboten	7
Leitkegel	0

Anzahl Streckenposten	
Freiwillige Helfer	1
SD	4
Polizeiunterstützung	0
Gesamt	1
Freiwillige Helfer	1
SD	4
Polizei	0

Veranstaltungsbereich Peterstraße/Haarenufer



Veranstaltungsbereich Peterstraße/Haarenufer

Einbahnstraßenregelung in der kompletten Georgstraße (bis 91er Str wird aufgehoben!)

Posten 25D, 26D, 26a, 26b, 26c

Sperrung ab 9:00 bis ca. 15:00 Uhr

Sperrung aller Seitenstraßen bis zum Haarenufer

Posten 25D

Durchlasstelle Blumenstraße /Grüne Straße

Wenn keine Läufer kommen, können Fahrzeuge von der Günen Str. in die Blumenstraße fahren.

Auf den ehemaligen Parkplatz der NWZ achten. Wenn da mal einer raus oder rein will flexibel reagieren. Läufer haben aber Vorfahrt!

Posten 26D

Durchlasstelle Katharinenstraße/Georgstraße

Wenn kein Läufer kommt, kann der Verkehr über die Katharinenstraße in die Georgstraße geleitet werden.

Nach der Veranstaltung die Abdeckung der Einbahnstraßenregelung in der Georgstraße entfernen.

Posten 26a D

Durchlasstelle Ofener Straße, Auch Marienstraße, Friedensplatz und Herbarstr. sperren.

Wenn keine Läufer kommen, dürfen die Fahrzeuge über die Ofener Straße gelassen werden.

Läufer aus der Peterstr. In die Straße Haarenufer leiten

Achtung: Das Pius Krankenhaus ist über die Katharinenstr. zu erreichen!

Achtung: Darauf achten, das keine Fahrzeuge Haarenufer parken!

Position 26b D

Sperrung Ofener Straße/Theaterwall

Der Verkehr darf **nicht** in den Theaterwall fahren.

Position 26c D

Den Verkehr über die Augusstraße Richtung Krankenhäuser leiten

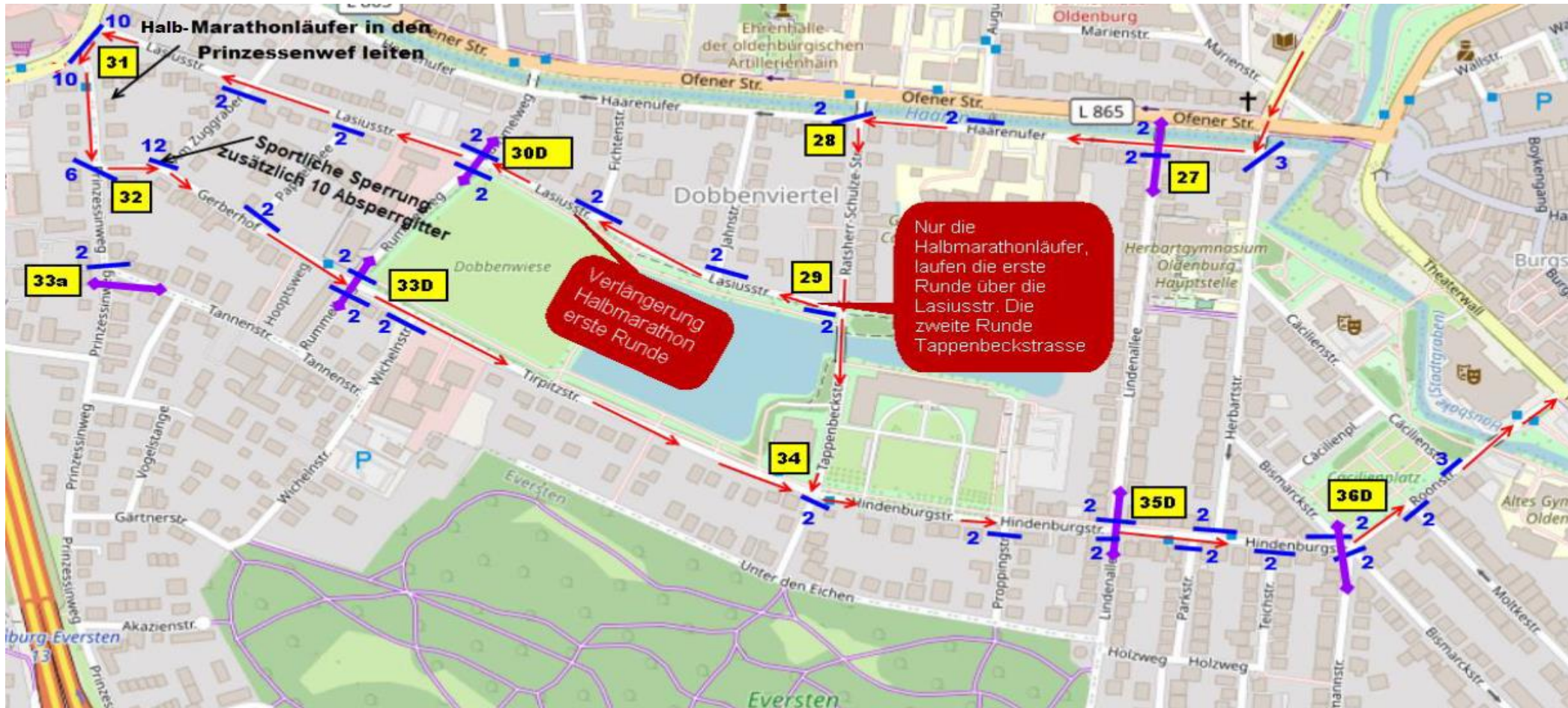
Sperrung Fahrradbrücke über Haaren/Auguststraße/Haarenufer

Hinweisschild "Krankenhäuser mit Pfeil nach links"

Anzahl Absperrungen	
Absperrgitter	4
Schild Durchfahrt verboten	2
Leitkegel	0
Absperrgitter	4
Schild Durchfahrt verboten	2
Leitkegel	0
Absperrgitter	18
Schild Durchfahrt verboten	3
Leitkegel	20
Absperrgitter	6
Schild Durchfahrt verboten	1
Leitkegel	10
Kunststoffgitter Durchf. A	2
Absperrgitter	4
Schild Durchfahrt verboten	1
Leitkegel	10
Gesamt	
Absperrgitter	36
Schild Durchfahrt verboten	9
Leitkegel	40
Kunststoffgitter Durchf. A	2

Anzahl Streckenposten	
Freiwillige Helfer	0
SD	2
Polizeiunterstützung	0
Freiwillige Helfer	0
SD	2
Polizeiunterstützung	0
Freiwillige Helfer	0
SD	2
Polizeiunterstützung	2
Freiwillige Helfer	0
SD	1
Polizeiunterstützung	0
Freiwillige Helfer	0
SD	0
Polizeiunterstützung	2
Gesamt	
Freiwillige Helfer	0
SD	7
Polizei	4

Veranstaltungsbereich Haarenufer/Dobben/Roonstraße



Veranstaltungsbereich Haarenufer/Dobben/Roonstraße

Posten 27,28,29, 30D, 31, 32, 33a, 33D

Sperrung ab 9:00 bis ca. 15:00 Uhr, Sperrung aller Seitenstraße vom Haarenufer bis zur Roonstraße

Posten 27

Durchlassstelle Lindenstraße Seite Haarenufer

Wenn kein Läufer kommt, kann der Verkehr durch die Lindenstraße fließen, Auch den Parkplatz Cacilienschule sperren

Posten 28

Sperrung Haarenufer/Robert Schulze Straße leiten der Läufer

Achtung: Die Fahrradfahrer bitten den Fußweg am Haarenufer zu nutzen.**Posten 29**

Auch die Nebenstraße der Lasiusstr. sperren.

Achtung: Die Halbmarathonläufer müssen auf der ersten Runde in Lasiusstr. werden. Wenn alle Halbmarathonläufer durch sind, kann umgesperrt werden.**Posten 30D****Durchlassstelle Rummelweg/Seite Haarenufer. Auch Staugraben, Pappelallee sperren**

Wenn kein Läufer kommt, kann der Verkehr durch den Rummelweg fließen

Nach den Halbmarathonläufern erste Runde umsperren.

Posten 31

Leiten der Läufer von der Lasiusstraße in den Prinzessenweg

PKW die durch den Prinzessinweg möchten, sollen über die Scharnhorststrasse, Gneisenaustrasse fahren.**Posten 32**

Leiten der Läufer vom Prinzessenweg in die Straße Gerberhof

Sportliche Sperrung 10 Absperrgitter

Anzahl Absperrungen		Anzahl Streckenposten	
Absperrgitter	8	Freiwillige Helfer	0
Schild Durchfahrt verboten	2	SD	2
Leitkegel	0	Polizeiunterstützung	0
Absperrgitter	6	Freiwillige Helfer	0
Schild Durchfahrt verboten	2	SD	2
Leitkegel	0	Polizeiunterstützung	0
Absperrgitter	7	Freiwillige Helfer	2
Schild Durchfahrt verboten	2	SD	0
Leitkegel	0	Polizeiunterstützung	0
Absperrgitter	12	Freiwillige Helfer	0
Schild Durchfahrt verboten	5	SD	2
Leitkegel	0	Polizeiunterstützung	0
Absperrgitter	18	Freiwillige Helfer	1
Schild Durchfahrt verboten	1	SD	2
Leitkegel	10	Polizeiunterstützung	0
Kunststoffgitter Durchf A	2		
Absperrgitter	26	Freiwillige Helfer	2
Schild Durchfahrt verboten	2	SD	1
Leitkegel	0	Polizeiunterstützung	0

Posten 33a

Leiten der Fahrzeuge Richtung Rummelweg/Ofener Straße

Posten 33D

Durchlassstelle Rummelweg/Seite Tannenstraße

Wenn kein Läufer kommt, kann der Verkehr durch den

Rummelweg fließen

Posten 34

1 freiwilliger Helfer

Leiten der Läufer in die Hindenburgstr.

Posten 35D

Durchlassstelle Lindenstraße Seite Meinardusstraße

Wenn kein Läufer kommt, kann der Verkehr durch die Lindenstraße fließen

Hindenburgstraße/Herbartstraße

Pos. 36 D Durchlassstelle Bismarktstraße/Roggemannstr.

Wenn kein Läufer kommt, kann der Verkehr durch die Bismarktstr.

in die Roggemannstr. fließen

Kunststoffgitter Durchf A	2
Schild Durchfahrt verboten	2
Leitkegel	0
Absperrgitter	6
Schild Durchfahrt verboten	2
Leitkegel	0
Posten 34,35D, 36D	
Absperrgitter	28
Schild Durchfahrt verboten	12
Leitkegel	0
Gesamt	
Absperrgitter	111
Schild Durchfahrt verboten	30
Leitkegel	10
Kunststoffgitter Durchf A	4

Freiwillige Helfer	0
SD	1
Polizeiunterstützung	0
Freiwillige Helfer	0
SD	2
Polizeiunterstützung	0
Freiwillige Helfer	1
SD	5
Polizeiunterstützung	2
Gesamt	
Freiwillige Helfer	6
SD	17
Polizei	2

Absperrmaterial/ Helfer Gesamt in Oldenburg 2024

Innenstadtbereich

Kunststoffgitter mit Lampen Pos. 2D, 3, 5 (2 Stück), 6 (4 Stück)

Sperrmaterial Schloßplatz

zusätzliche Schilder Parkverbot Bürgerstraße (übernimmt Sicumat)

Gesamt	
Absperrgitter Stück	788
Schild Durchfahrt verboten	144
Leitkegel Stück (50cm)	380
Kunststoffgitter Durchf A	24

Kunststoffgitter mit Lampen 10

Leitkegel 75cm für KM-Schilder 70

Bauzaun Stück 60

Halteverbot beidseitig 10

Gesamt	
Freiwillige Helfer	29
SD	118
Polizei	20

SD = Sicherheitsdienst